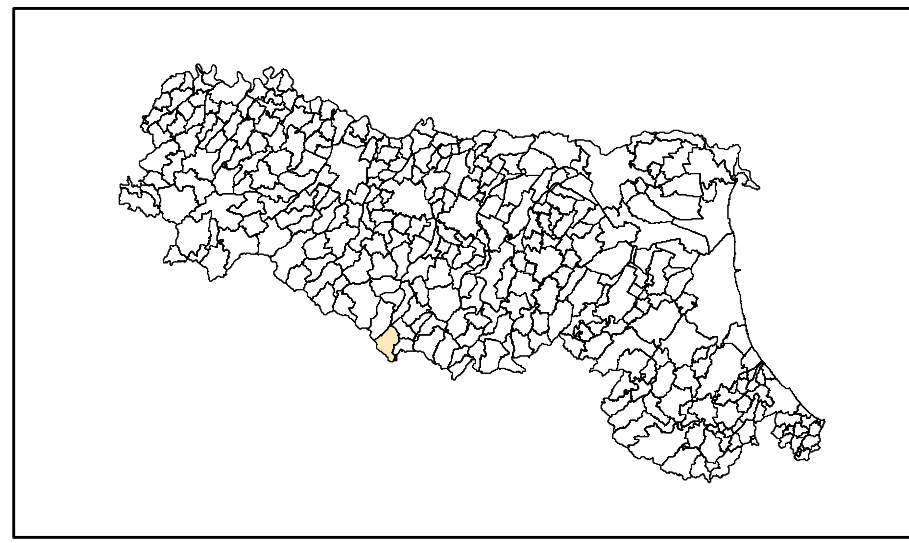


MICROZONAZIONE SISMICA

Carta di microzonazione sismica livello 2

scala 1:10.000

Regione Emilia-Romagna
Comune di Pievepelago



Regione	Soggetto realizzatore	Data
Emilia Romagna	Studio Geologia Tecnica Dott. Geol. Lorenzo Del Maschio	Ottobre 2017
Collaboratori Ing. Giorgia Tonioni Dott. Geol. Pierluigi Galli		

Legenda

Zone stabili

FH0,5-1: 1












Zone stabili suscettibili di amplificazioni locali

FH0,5-1: 1: 1,1-1,2
FH0,5-1: 1: 1,3-1,4

Zone di attenzione per instabilità di versante

FH0,5-1: 1
FH0,5-1: 1: 1,1-1,2
FH0,5-1: 1: 1,3-1,4
FH0,5-1: 1: 1,5-1,6

Sistema di gestione dell'emergenza

-  Edificio strategico
-  Area di emergenza (AMMASSAMENTO)
-  Area di emergenza (RICOVERO)
-  Area di emergenza (AMMASSAMENTO-RICOVERO)
-  Area di emergenza (ATTESA)
-  Infrastruttura di connessione
-  Infrastruttura di accessibilità
-  Aggregato strutturale interferente
-  Aggregato strutturale interferente appartenente a un AS
-  Aggregato strutturale non interferente appartenente a un AS
-  Aggregato strutturale interferente isolata

