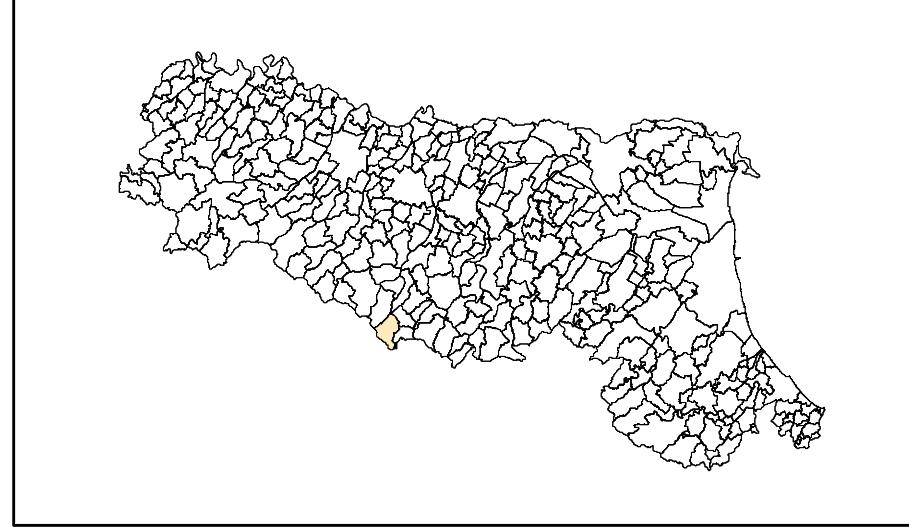


# MICROZONAZIONE SISMICA

## Carta delle VS






scala 1:10.000

Regione Emilia-Romagna  
Comune di Pievpelago



Regione	Soggetto realizzatore	Data
Emilia Romagna	Studio Geologia Tecnica Dott. Geol. Lorenzo Del Maschio	Ottobre 2017
Collaboratori Ing. Giorgia Tonioni Dott. Geol. Pierluigi Galli		

### Legenda

-  Array sismico, ESAC/SPAC
-  FTN
-  MASW
-  Sviluppo con approfondimento di II livello
-  Limite comunale

0 125 250 500 Metri

