PROTEZIONE CIVILE
Presidenza del Consiglio dei Ministri
Dipartimento della Protezione Civile

Regione Emilia-Romagna

CONFERENZA DELLE REGIONI E DELLE PROVINCE AUTONOME

Attuazione dell'articolo 11 della legge 24 giugno 2009, n.77

MICROZONAZIONE SISMICA
Carta delle microzone omogenee in prospettiva sismica

scala 1:10.000

Regione Emilia-Romagna

Comune di Riolunato

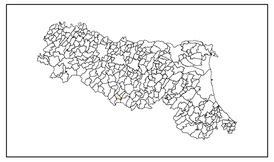

Regione	Soggetto realizzatore	Data
Emilia Romagna	Studio Geologia Tecnica Dott. Geol. Lorenzo Del Maschio Collaboratori Ing. Giorgia Tonioni Dott. Geol. Pierluigi Galli	Ottobre 2017

Legenda

Zone stabili suscettibili di amplificazioni locali

- 8000 — Zona 1 - Substrato geologico non rigido costituito da ammassi rocciosi con rapporto L/P > 3
- 8000 — Zona 2 - Substrato geologico non rigido costituito da ammassi rocciosi con rapporto 3 > L/P > 1/3
- 8000 — Zona 3 - Substrato geologico non rigido costituito da ammassi rocciosi con rapporto L/P < 1/3
- 2004 — Zona 4 - Substrato geologico non rigido costituito da argille, argille marnose strutturalmente ordinate
- 5000 — Zona 5 - Substarto geologico non rigido costituito da argille a struttura primaria caotica
- 5000 — Zona 6 - Substarto geologico non rigido costituito da argilliti tettonizzate
- 5000 — Zona 7 - Depositi alluvionali recenti con spessore 3<h<7,5 e spessore medio di circa 5m
- 5000 — Zona 8 - Depositi alluvionali terrazzati con spessore 7,5<h<12,5 e spessore medio di circa 10m
- 5000 — Zona 9 - Coltre di materiale detritico su versante con spessore 10<h<20 e spessore medio di circa 15m
- 5000 — Zona 10 - Terreni Organici
- 5000 — Zona 11 - Zone di affioramento del substrato geologico sucettibili di amplificazione topografica

Traccia per gli approfondimenti delle amplificazioni topografiche

Zone di attenzione per instabilità

- 30242017 — Zona di attenzione per instabilità di versante - Zona 12 Deposito di frana attiva per scivolamento con spessore 10<h<20 e spessore medio di circa 15m
- 30232017 — Zona di attenzione per instabilità di versante - Zona 13 Deposito di frana attiva complessa, per scivolamento in blocco o DGPV con spess. 10<h<20 e spess. medio di circa 15m
- 30242017 — Zona di attenzione per instabilità di versante - Zona 14 Deposito di frana attiva di tipo indeterminato
- 30232017 — Zona di attenzione per instabilità di versante - Zona 15 Deposito di frana quiescente per scivolamento con spessore 15<h<25 e spessore medio di circa 20m
- 30232017 — Zona di attenzione per instabilità di versante - Zona 16 Deposito di frana quiescente per colamento di fango spessore 10<h<20 e spessore medio di circa 15m o per colamento detritico spessore 5<h<10 e spessore medio di circa 7,5m
- 30242017 — Zona di attenzione per instabilità di versante - Zona 17 Deposito di frana quiescente complessa, per scivolamento in blocco o DGPV con spess. 15<h<25 e spess. medio di circa 20m
- 30242017 — Zona di attenzione per instabilità di versante - Zona 18 Deposito di frana quiescente di tipo indeterminato

Forme di superficie e sepolte

- Conoide alluvionale
- Falda detritica
- Orlo di scarpata morfologica (10-20m)
- Cresta
- Picco isolato

Limite comunale

0 125 250 500 Metri

TAVOLA 1 DI 2

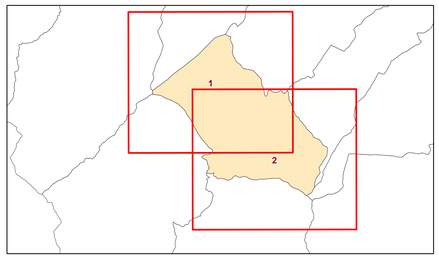

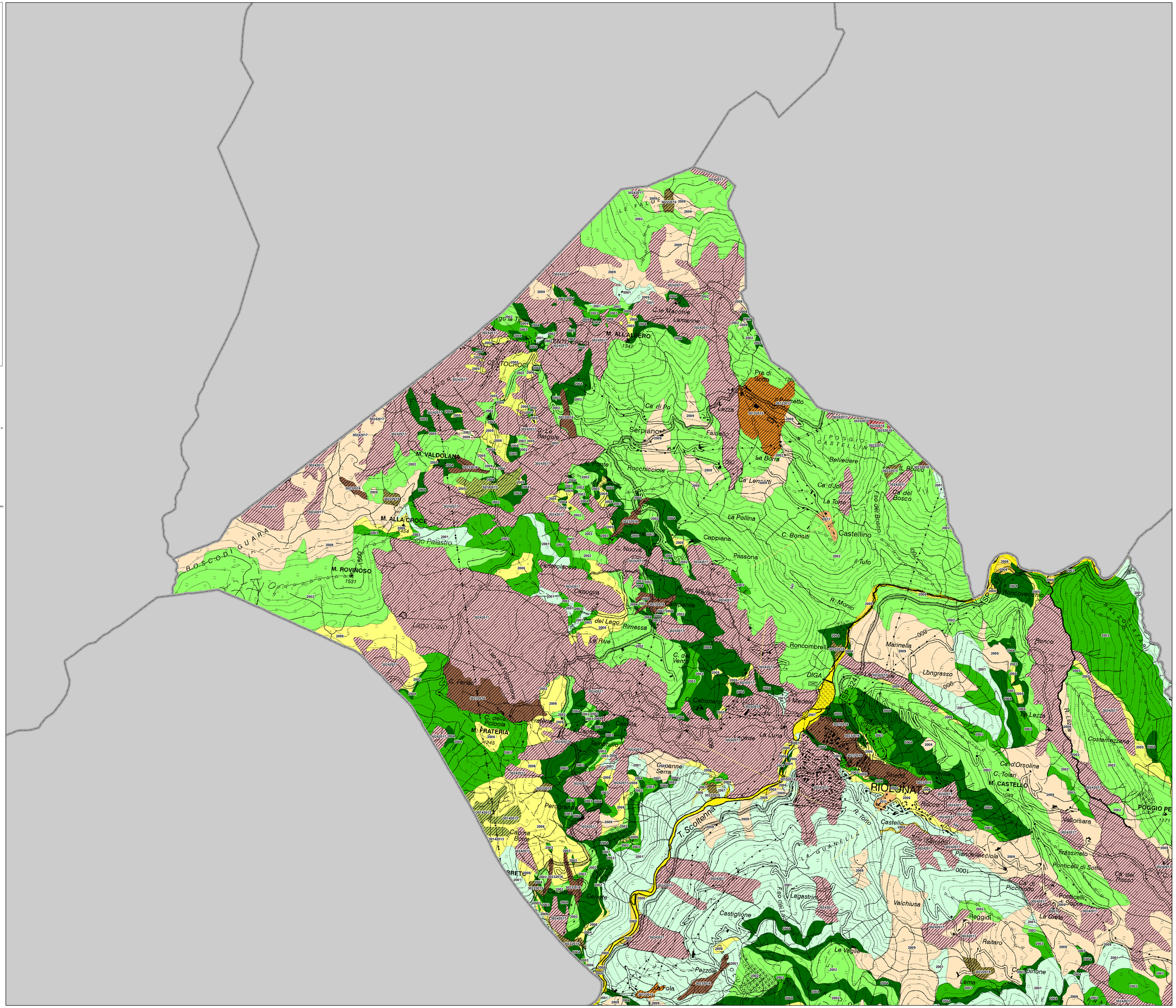
M. ALLA CROCE
M. ROVINOSO
M. VALDOLANA
M. ALLALDERO
M. FRATERIA
M. CASTELLO
RIOLUNATO
POGGIO PE
Serpiano
Rocchicciola
Cappiana
Passona
Castellino
Roncovecchio
Roncombretto
Marinelle
Longrasso
Costamezzana
Ca'd'Orsolina
Vallorsara
Grassinelto
Pontecelli di Sotto
Pontecelli di Sopra
Ca' del Rosco
Reggidi
Raitaro
Valchiusa
Castiglione
Le Vagile
Pezzola
La Fola
Cerrete
Capona Bonte
Perogranelli
Rimessa
Le Rive
Lago Cavo
Lago Pelastro
Lago del Lago
Ca' Lenzetti
Belvedere
Pra di Sotto
Il Pianetto
Ca' del Bosco
Ca' d'Jolo
La Torre
Ca' di Po
Faldello
La Borra
Le Macchie
Lamarine
Ca' Frocel
Ca' la Tra
Le Bengole
Ca' Cabonaro
Madonna
La Luna
Ca' della Rovere
Ca' Ferlati
Ca' Nuova
Ca' del Vento
Ca' Mercale
Ca' Tamburlico
Ca' Bella
Ca' Sabella
Ca' Sabella
Ca' Sab