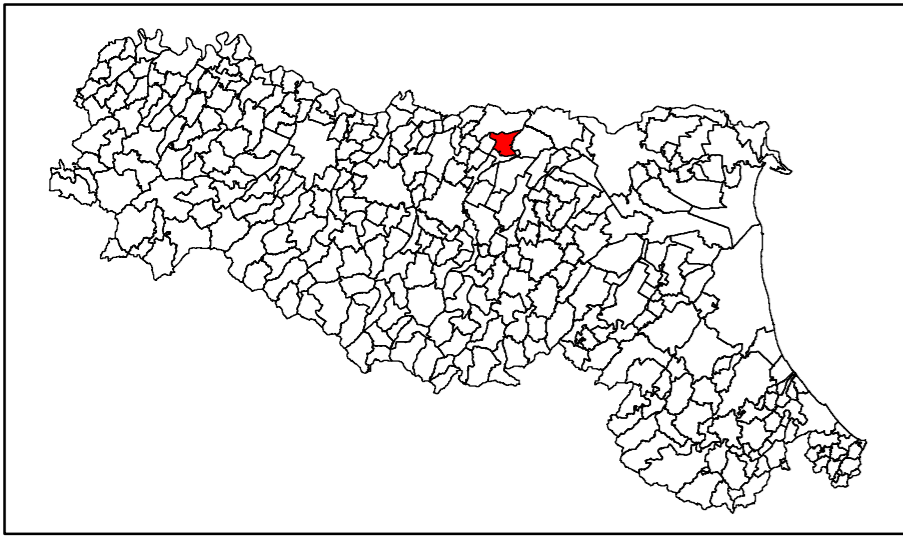


MICROZONAZIONE SISMICA

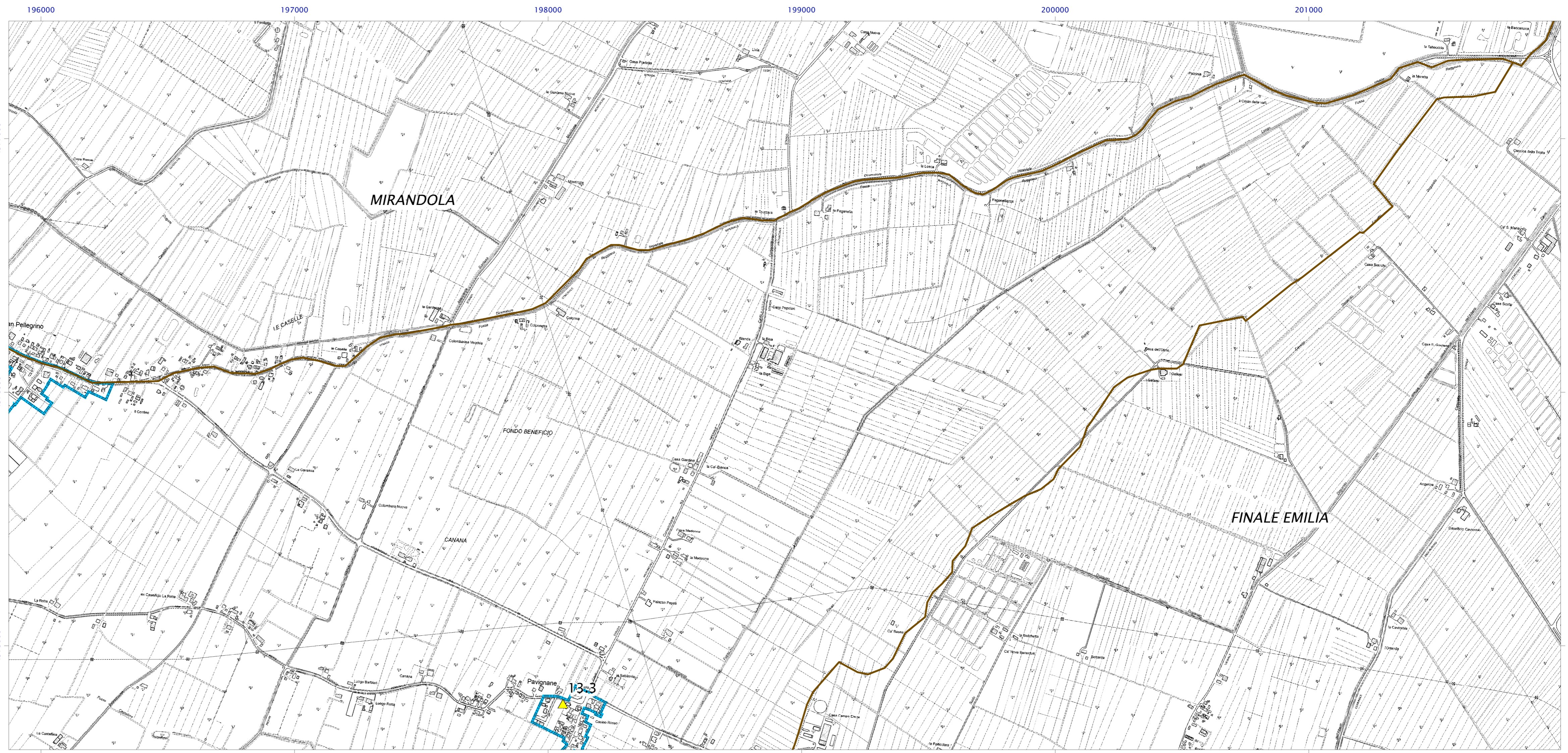
Carta di microzonazione sismica

Tav. MS_23_Cedimenti.b – scala 1 : 10.000

Regione Emilia-Romagna
Comune di San Felice sul Panaro



Regione	Soggetto realizzatore	Data
Emilia-Romagna	Dott. Geol. Valeriano Franchi	Marzo 2022



Legenda

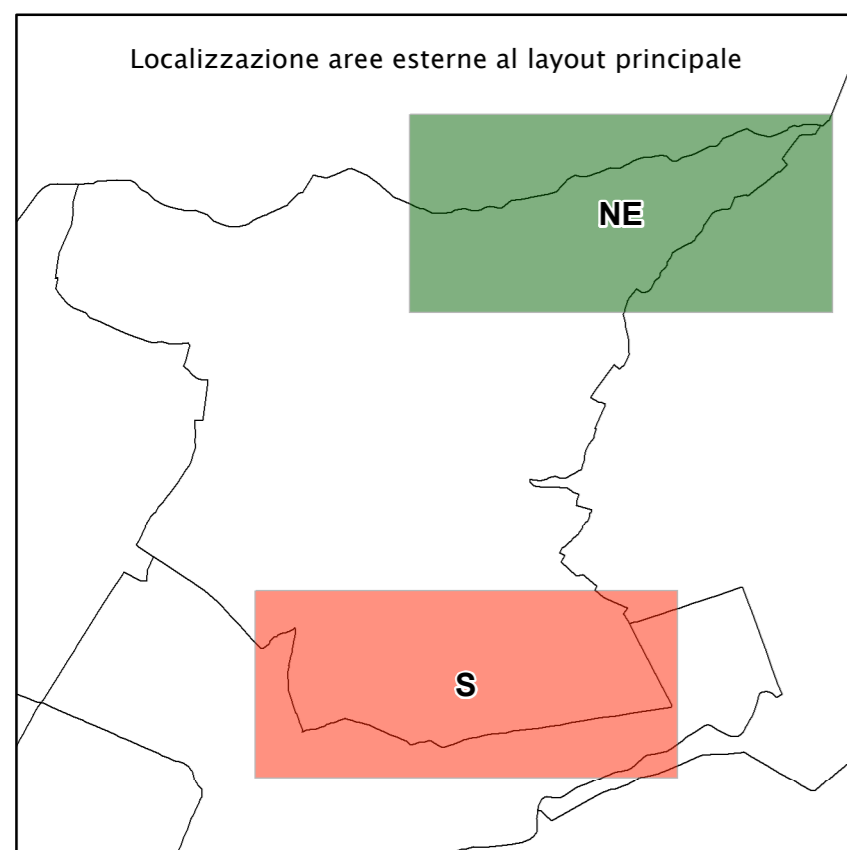
Cedimenti post-sismici nei terreni granulari saturi

Per ogni verticale d'indagine CPTU è riportato il valore del cedimento in cm, calcolato con il metodo di Idriss & Boulanger (2008)

- ▲ 0-5 cm
- ▲ 5-10 cm
- ▲ 10-20 cm
- ▲ 20-30 cm
- ▲ 30-46 cm

 Limiti del territorio urbanizzato/urbanizzabile

 Limiti comunali



0 500 1000 Metri