

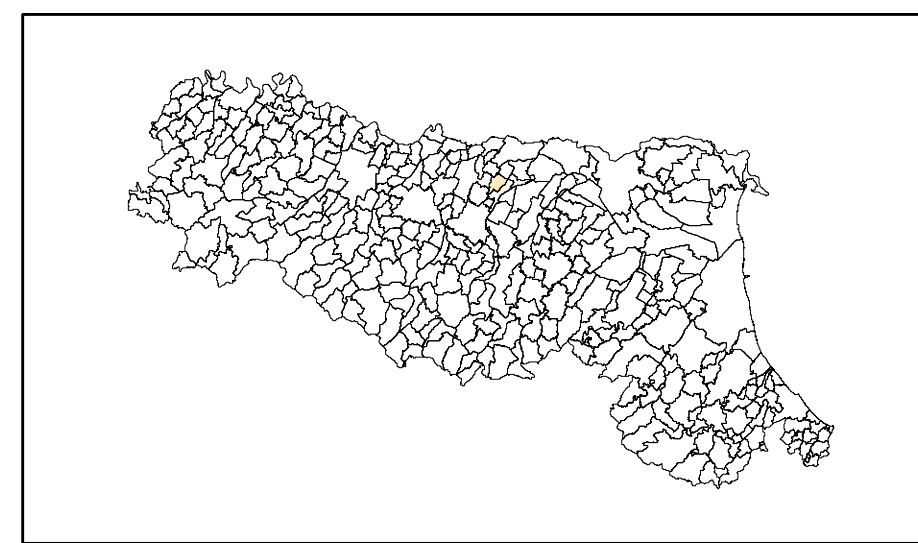
# MICROZONAZIONE SISMICA

## Carta di microzonazione sismica

### Livello 2

scala 1:10.000


Regione Emilia-Romagna  
Comune di San Prospero




Regione	Soggetto realizzatore	Data
Emilia Romagna	Studio Geologia Tecnica Dott. Geol. Lorenzo Del Maschio	Maggio 2019
	Collaboratori Ing. Giorgia Tonioni	

#### Legenda

Zone stabili suscettibili di amplificazioni locali

 FA 0,1-0,5 = 1,7-1,8

Zone di attenzione per instabilità di liquefazione

 FA 0,1-0,5 = 1,7-1,8

