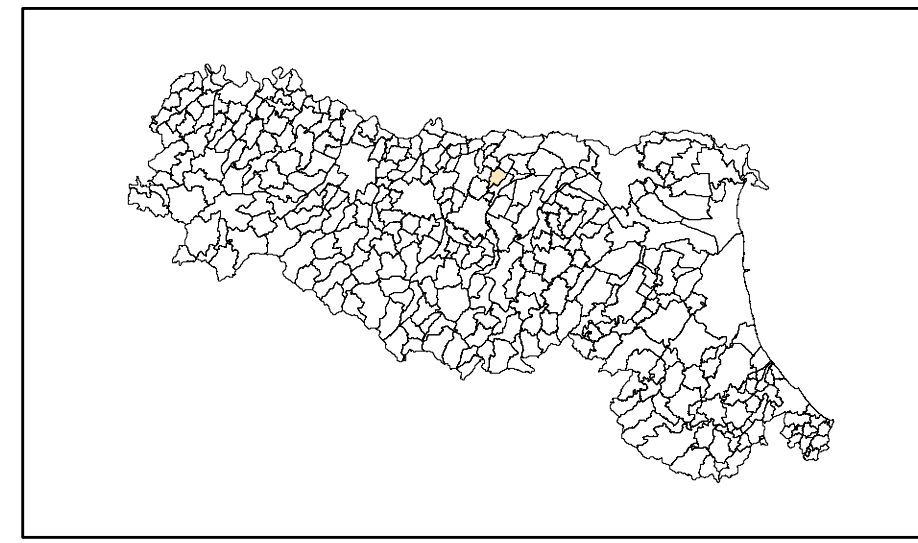


MICROZONAZIONE SISMICA

Carta delle VS



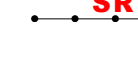


scala 1:10.000

Regione Emilia-Romagna
Comune di San Prospero



| Regione | Soggetto realizzatore | Data |
|----------------|---|-------------|
| Emilia Romagna | Studio Geologia Tecnica Dott. Geol. Lorenzo Del Maschio Collaboratori Ing. Giorgia Tonioni | Giugno 2019 |

Legenda

-  MASW
-  Prova REfraction/Microtremor
-  Profilo sismico a rifrazione
-  Sviluppo con approfondimento di II livello
-  Limite comunale

