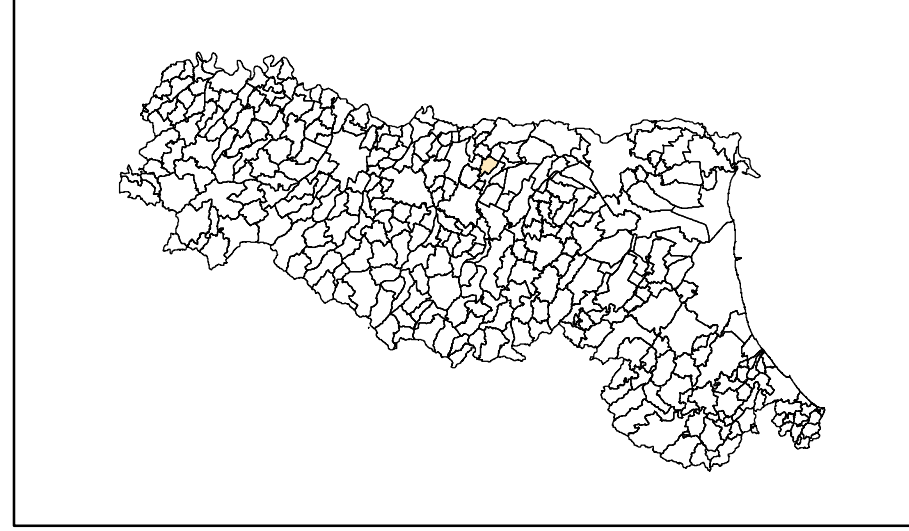


MICROZONAZIONE SISMICA

Carta delle indagini










scala 1:10.000

Regione Emilia-Romagna
Comune di San Prospero



Regione	Soggetto realizzatore	Data
Emilia Romagna	Studio Geologia Tecnica Dott. Geol. Lorenzo Del Maschio Collaboratori Ing. Giorgia Tonioni	Giugno 2019

Legenda

-  Prova penetrometrica statica con punta meccanica
-  Prova penetrometrica statica con piezometro
-  Prova dilatometrica
-  Stazione microtremore a stazione singola
-  Prova penetrometrica con cono sismico
-  Sondaggio a distribuzione di nucleo che interseca il substrato
-  **MW** MASW
-  **RM** Prova RefractionMicrotremors
-  **SR** Profilo sismico a rifrazione
-  Stratigrafia zona MS (teorica)

