

MICROZONAZIONE SISMICA

Carta delle frequenze naturali dei terreni







scala 1 : 5.000

Regione Emilia-Romagna
Comune di Sestola

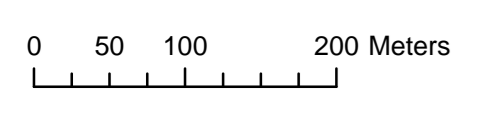


Regione	Soggetto realizzatore	Data
	RAZIONAMENTO TEMPORANEO DI PROFESSIONISTI (R.T.P.)	SETTEMBRE 2013
	MANDATARIO Dott. Geo. Giorgio Mevoli	TAVOLA 7.2
	MANDANTI Dott. Geo. Alberto Fiori Dott. Geo. Franco Sesto	
	COLLABORATORE Dott. Geo. Roberto Sabatini	

Legenda

- Frequenze fondamentali**
-  NO RICCO - Assenza di picchi significativi
 -  2 < frequenza fo < 8 Hz
ampiezza Ao < 3
 -  2 < frequenza fo < 8 Hz
ampiezza Ao > 3
 -  frequenza fo > 8 Hz
ampiezza Ao < 3
 -  frequenza fo > 8 Hz
ampiezza Ao > 3
- Punti di misura di rumore ambientale**
-  4.95 Punto di misura di rumore ambientale con indicazione del valore di fo

- Altri elementi cartografati**
-  Confine comunale



QUADRO D'UNIONE DELLE TAVOLE

