



Regione Emilia Romagna

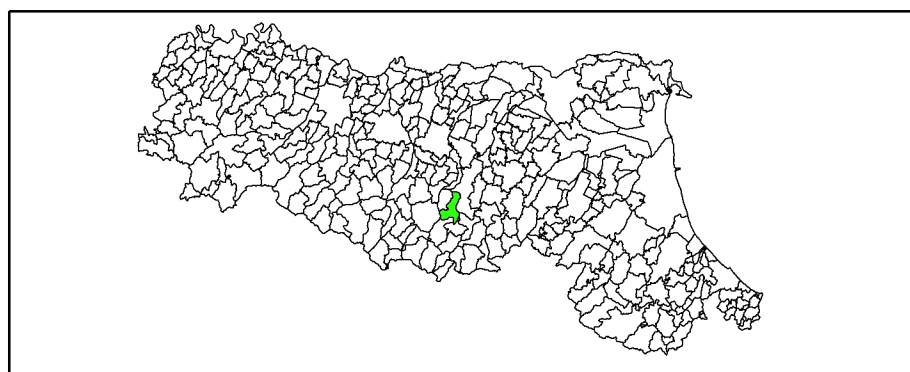


Attuazione dell'articolo 11 della legge 24 giugno 2009, n.77

# ANALISI DELLA CONDIZIONE LIMITE PER L'EMERGENZA (CLE)

scala 1 : 2.000

Regione Emilia-Romagna  
Comune di Zocca  
Monteombraro













| Regione   | Soggetto realizzatore  | Data       |
|---|--|------------|
| Emilia-Romagna  | <i>Progetto</i><br>Comune di Zocca - Area Tecnica:<br>Serena Bergamini   | Marzo 2016 |
| Servizio Pianificazione Urbanistica,<br>Paesaggio e Uso Sostenibile del Territorio:<br>Maria Romani | <i>Coordinamento ed elaborazioni GIS</i><br>Provincia di Modena - Servizio<br>Pianificazione Urbanistica,<br>Territoriale e SIT: Antonella Manicardi,<br>Barbara Mengoli, Antonio Guidotti<br>U.O. Protezione Civile: Luca Ricci |            |

## Legenda

Codice Provincia: 036

Codice Comune: 047

### Sistema di gestione dell'emergenza

-  290 Edificio strategico
-  919 Area di emergenza (AMMASSAMENTO)
-  820 Area di emergenza (RICOVERO)
-  706 Area di emergenza (ATTESA)
-  198 Infrastruttura di connessione
-  001 Infrastruttura di accessibilità
-  080 Aggregato strutturale interferente
-  006 Unità strutturale interferente appartenente ad un AS
-  005 Unità strutturale non interferente appartenente ad un AS
-  004 Unità strutturale interferente isolata

