




PROTEZIONE CIVILE  
Presidenza del Consiglio dei Ministri  
Dipartimento della Protezione Civile



Regione Emilia-Romagna



CONFERENZA DELLE REGIONI E  
DELLE PROVINCE AUTONOME

Attuazione dell'articolo 11 dalla legge 24 giugno 2009, n.77

# MICROZONAZIONE SISMICA

## Livello 3

### Allegato 1 – Sezioni geologiche

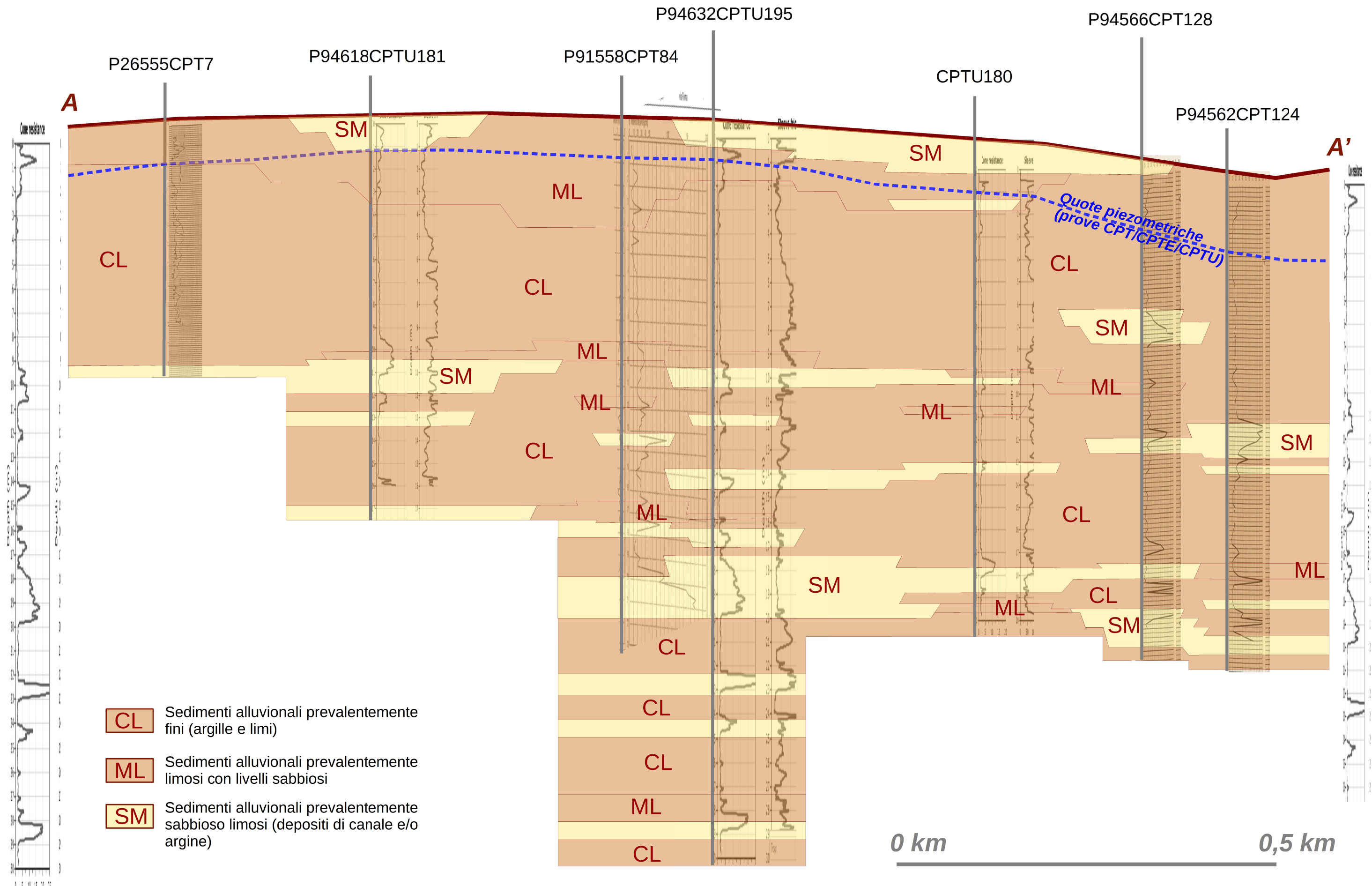
## Regione Emilia–Romagna

### Comune di Baricella



Regione	Soggetto realizzatore	Data
EMILIA–ROMAGNA		
Studio realizzato con il contributo di cui all'OCPDC 532/2018 recepita con DGR 2047/2018	Dott. geologo Samuel Sangiorgi	Aprile 2023

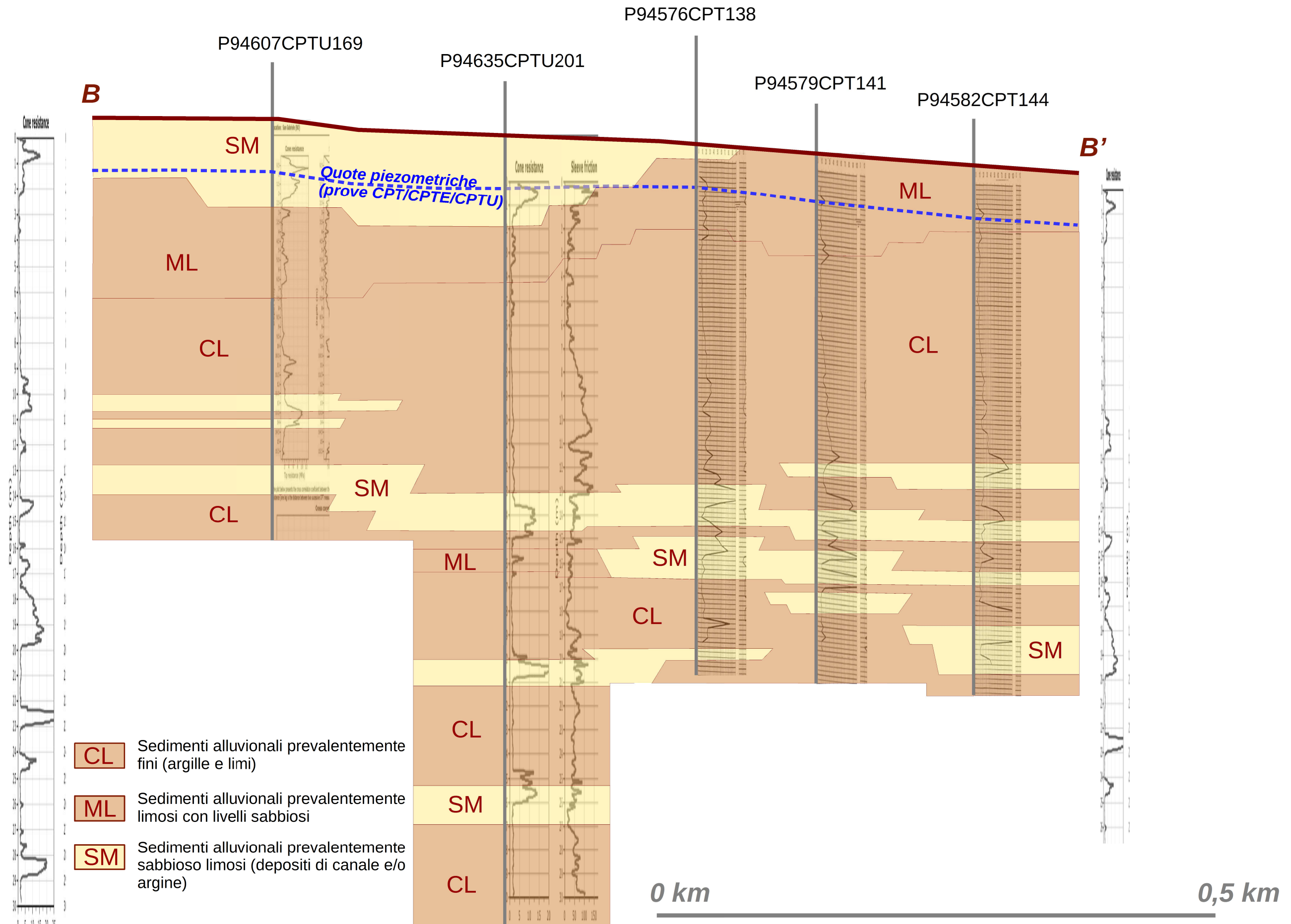
# Sezione geologica A-A' "Capoluogo"



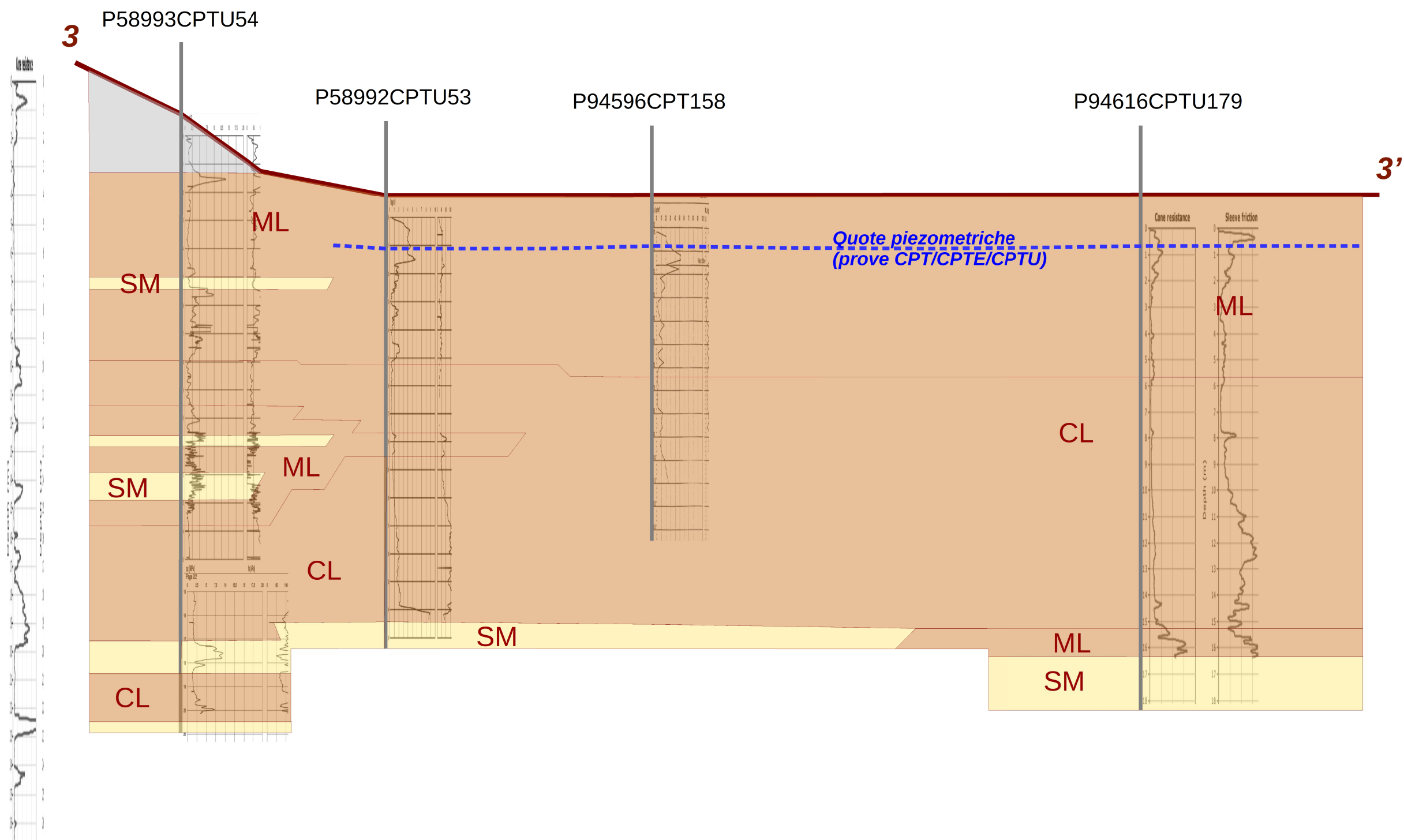
- CL** Sedimenti alluvionali prevalentemente fini (argille e limi)
- ML** Sedimenti alluvionali prevalentemente limosi con livelli sabbiosi
- SM** Sedimenti alluvionali prevalentemente sabbioso limosi (depositi di canale e/o argine)

0 km 0,5 km

# Sezione geologica B-B' "San Gabriele"



# Sezione geologica C-C' "Boschi"



- CL** Sedimenti alluvionali prevalentemente fini (argille e limi)
- ML** Sedimenti alluvionali prevalentemente limosi con livelli sabbiosi
- SM** Sedimenti alluvionali prevalentemente sabbioso limosi (depositi di canale e/o argine)

0 km

0,25 km