



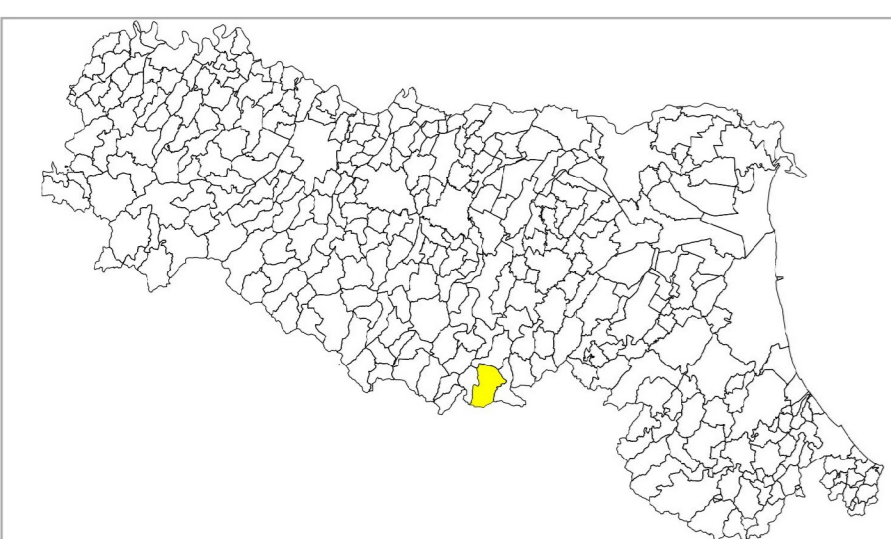
Attuazione dell'articolo 11 della legge 24 giugno 2009 n. 77

MICROZONAZIONE SISMICA

Carta delle frequenze fondamentali dei terreni

scala 1:3.000

Regione Emilia-Romagna
Comune di Camugnano

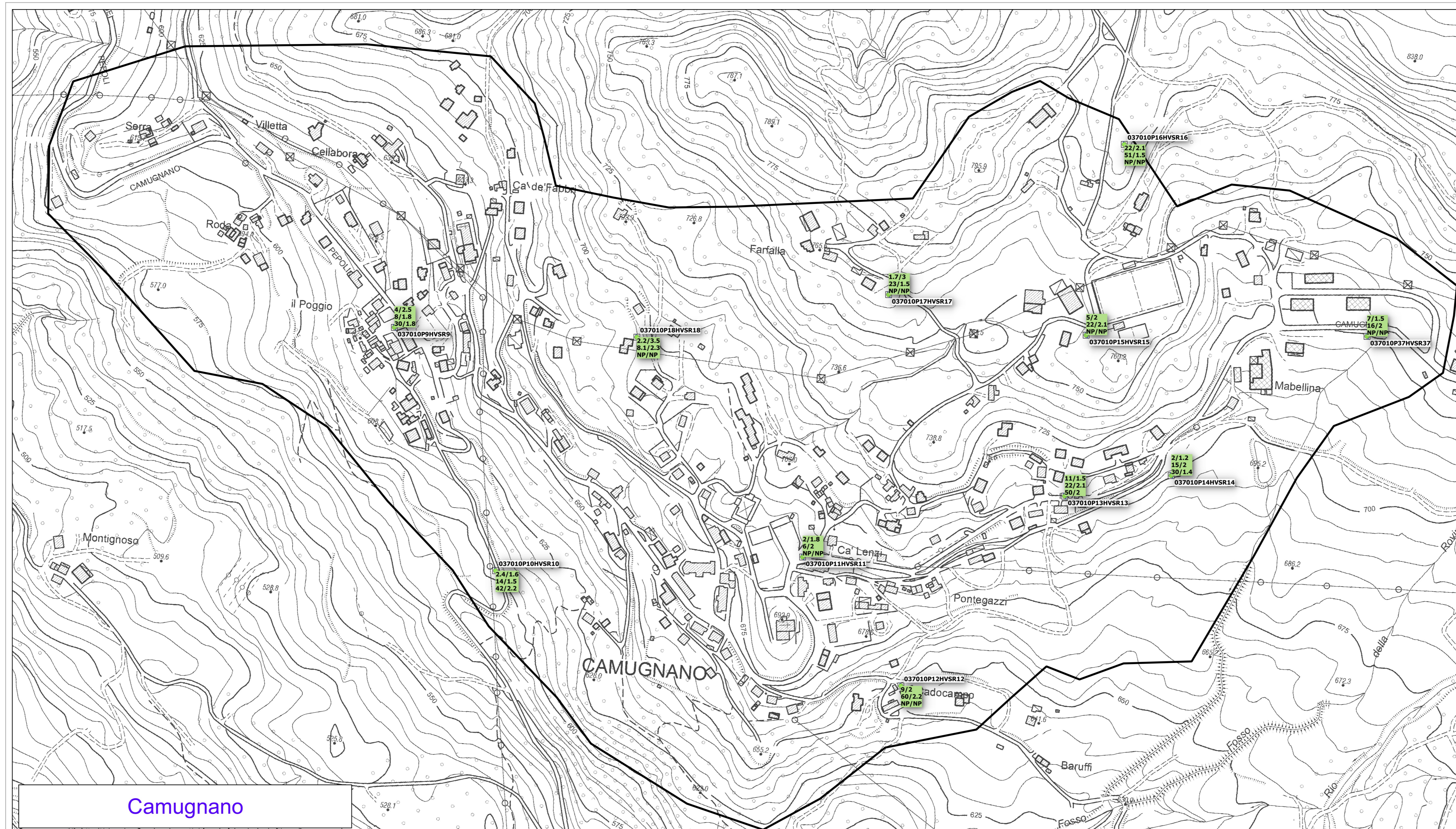


Regione Emilia-Romagna	Soggetto realizzatore Piacenza VEE S.p.A. Via S. Stefano, 10 - 41012 S. Stefano (PR) Tel. 0521-902221 - Fax 0521-422090 http://www.pvee.it	Comune di Camugnano Il Sindaco Marco Masinara
Studio realizzato con il contributo di cui all'OCDFC del 26 Ottobre 2015 n°293	Collaborazione Mirko Soldati Giorgio Cioce	Data Febbraio 2019
		Tavola 3.1

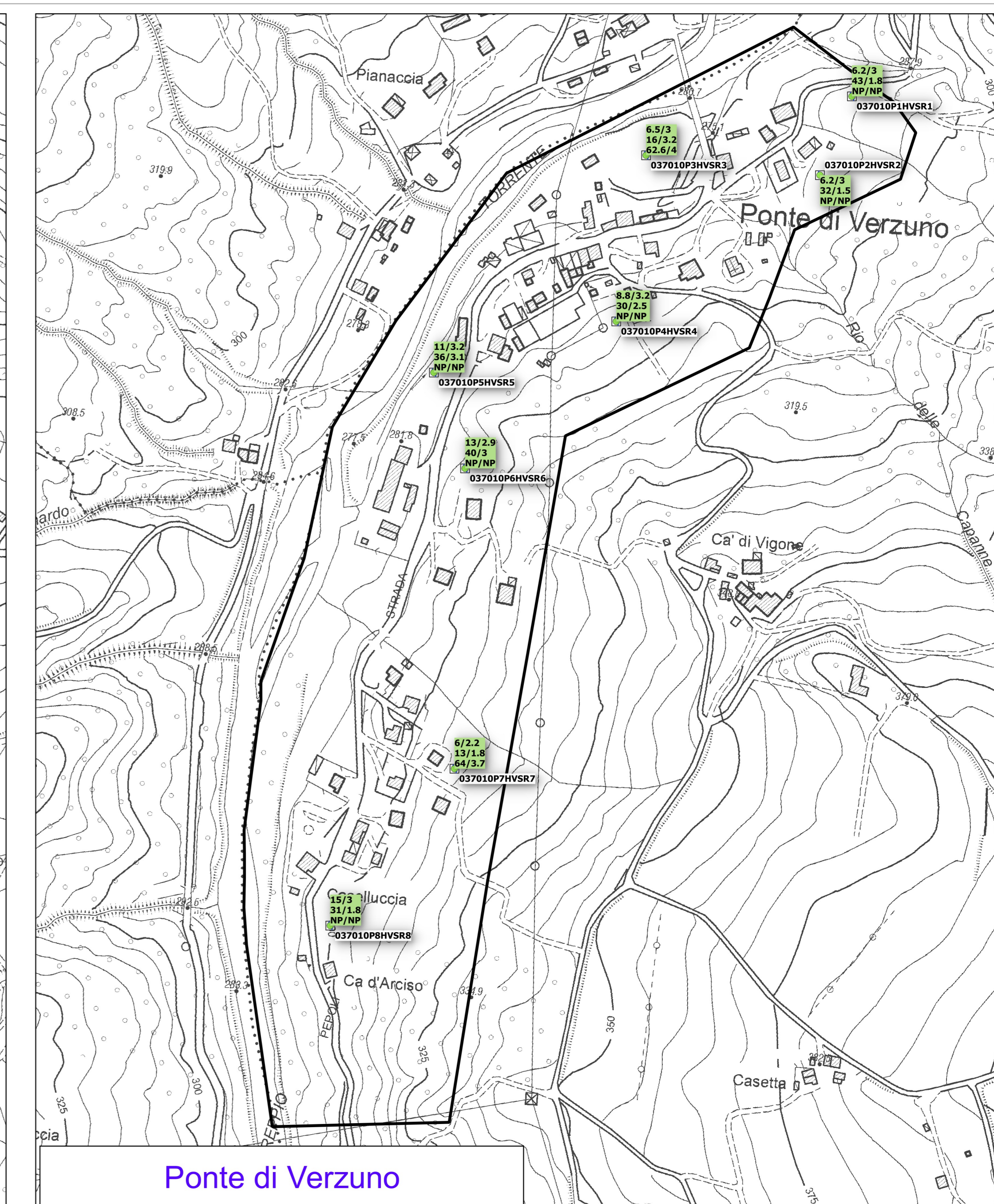
Legenda

● HVSR (Valore del picco significativo / Ampiezza)

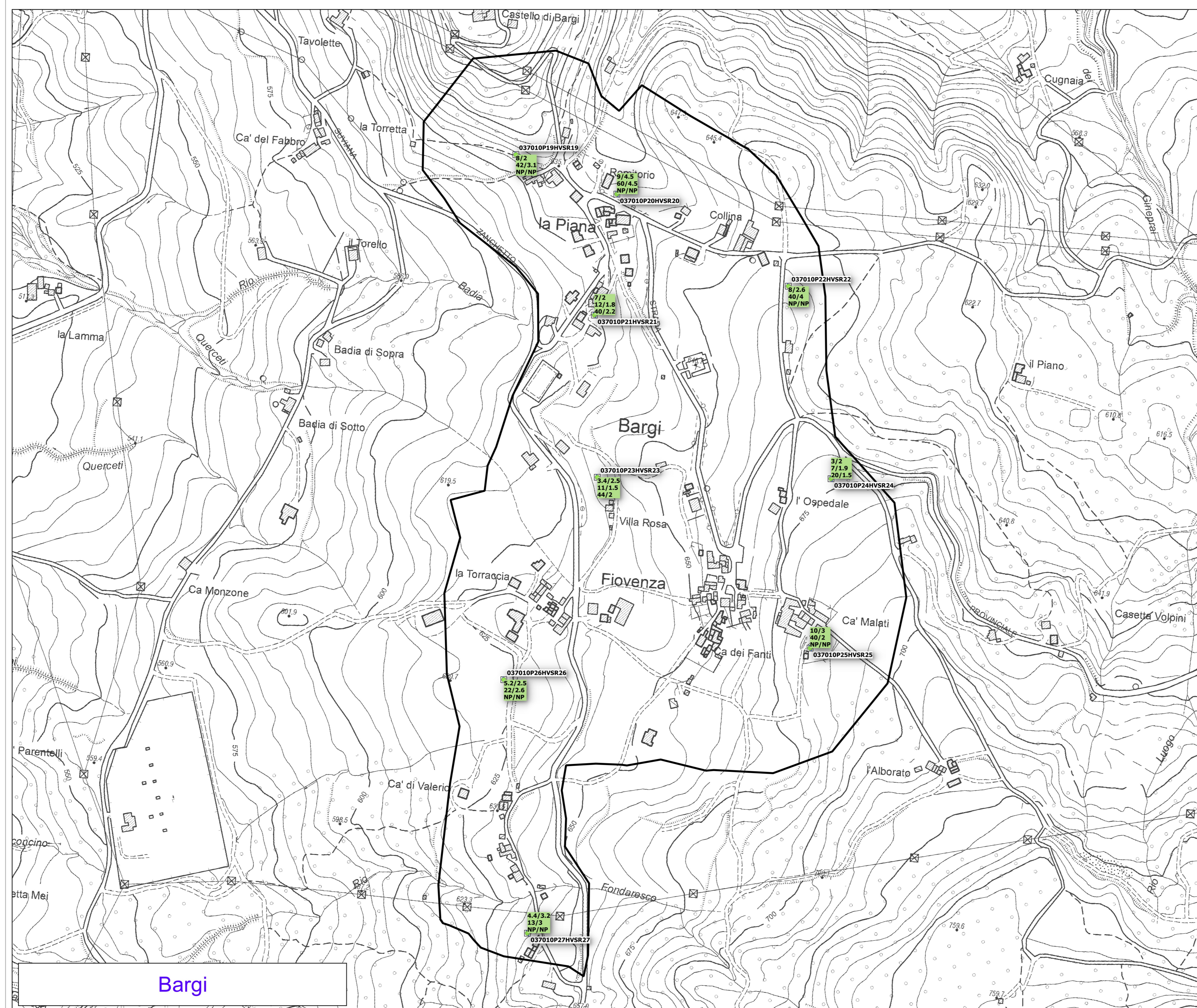
Scala 1:3.000



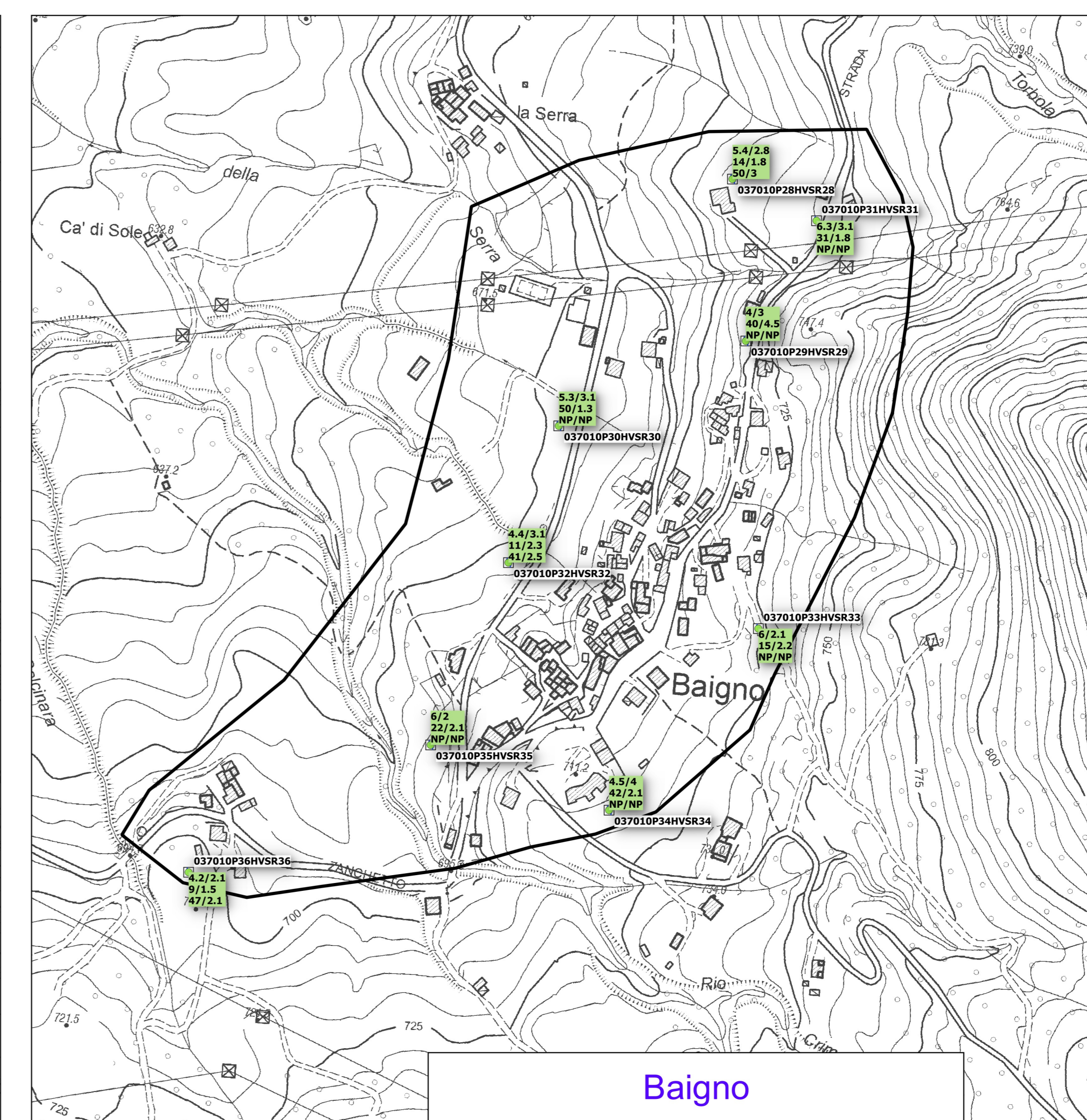
Camugnano



Ponte di Verzuno



Bargi



Baigno