



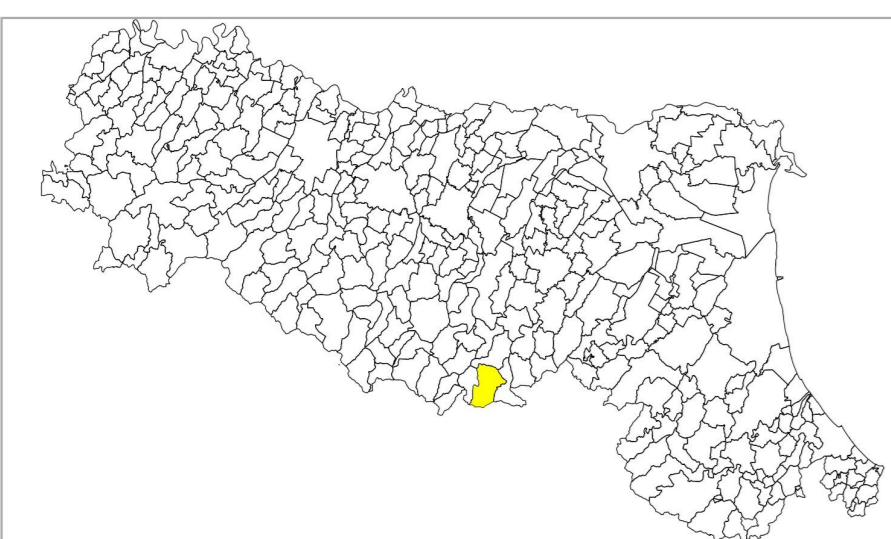
Attuazione dell'articolo 11 della legge 24 giugno 2009 n. 77

MICROZONAZIONE SISMICA

Carta delle indagini

scala 1:3.000

Regione Emilia-Romagna
Comune di Camugnano

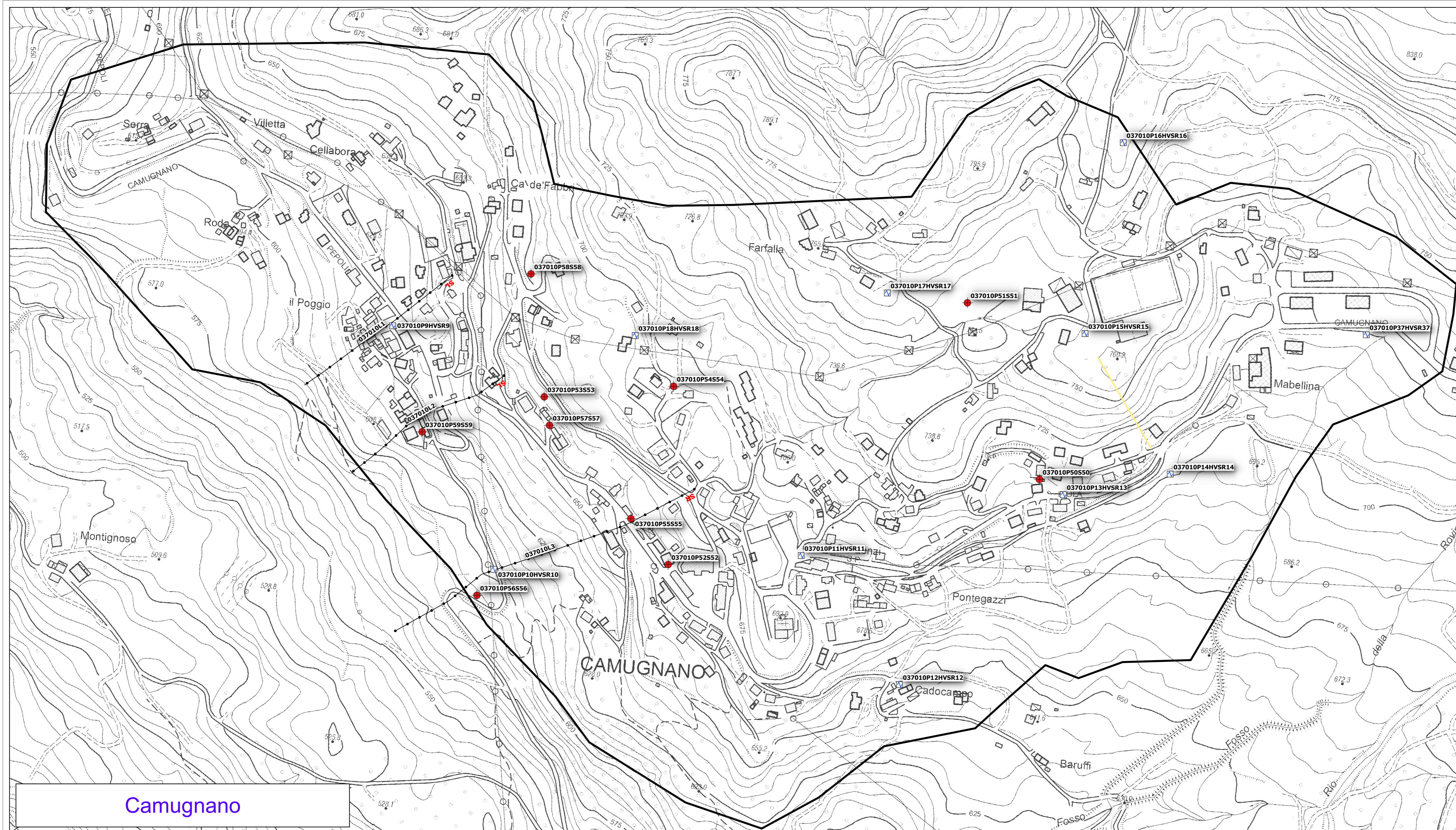


| | | | |
|---|---|------------------------------|--------|
| Regione | Soggetto realizzatore | Comune di | |
| Emilia-Romagna | | Camugnano | |
| Studio realizzato con il contributo di cui all'OCDCPC del 26 Ottobre 2015 n°293 | PIAZZA GIOVANNI XXIII 13/19 40131 Bologna Tel. 051 4912221 - Fax 051 422995 Info: www.studio-geometri.it Collaborazione Mirko Soldati Giorgio Cioce | Il Sindaco Marco Masinara | |
| | | Data | Tavola |
| | | Febbraio 2019 | 1 |

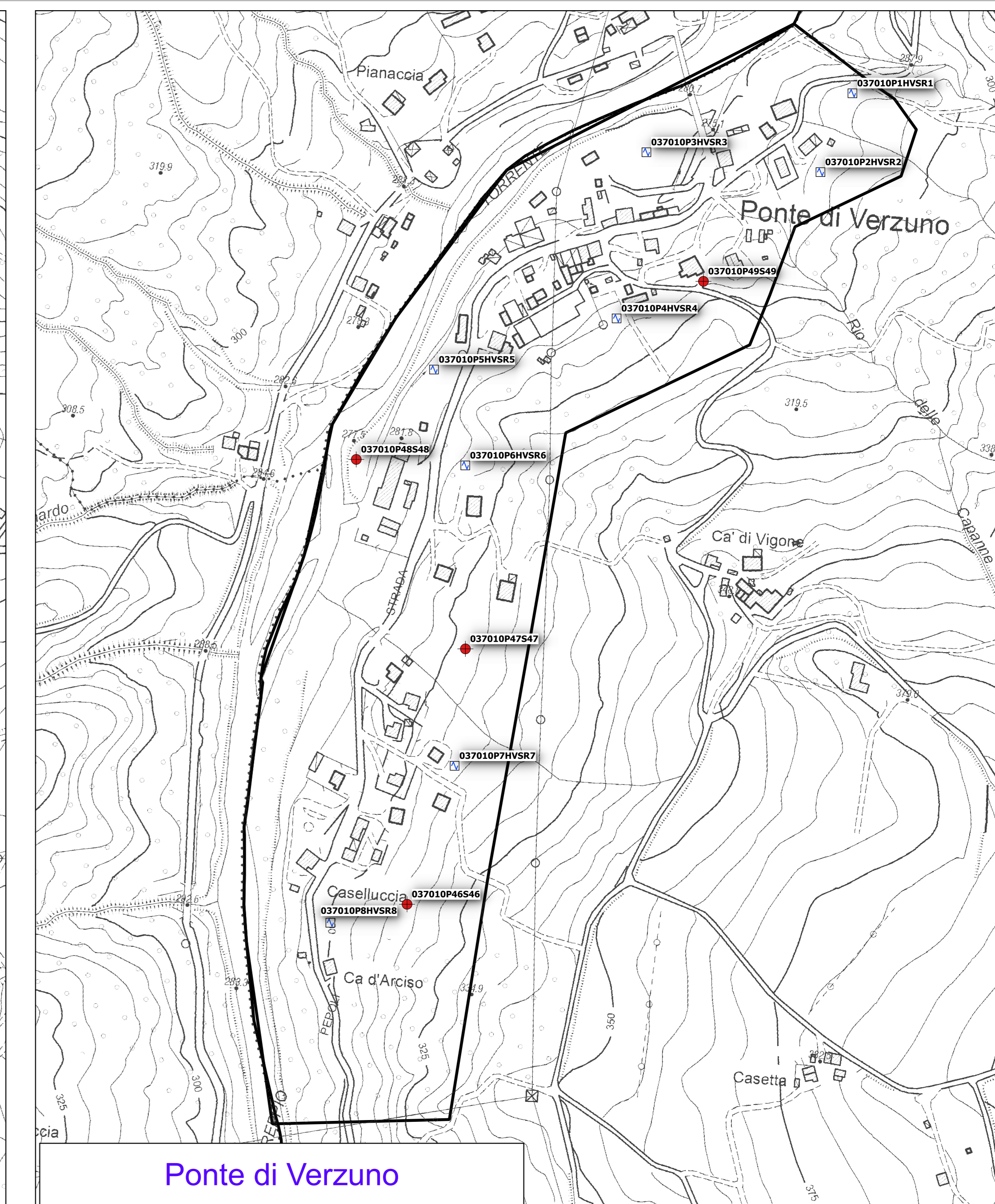
Legenda

- Stazione microtremore a stazione singola
- Sondaggio a carotaggio continuo
- Profilo sismico a rifrazione
- Profilo sismico a riflessione

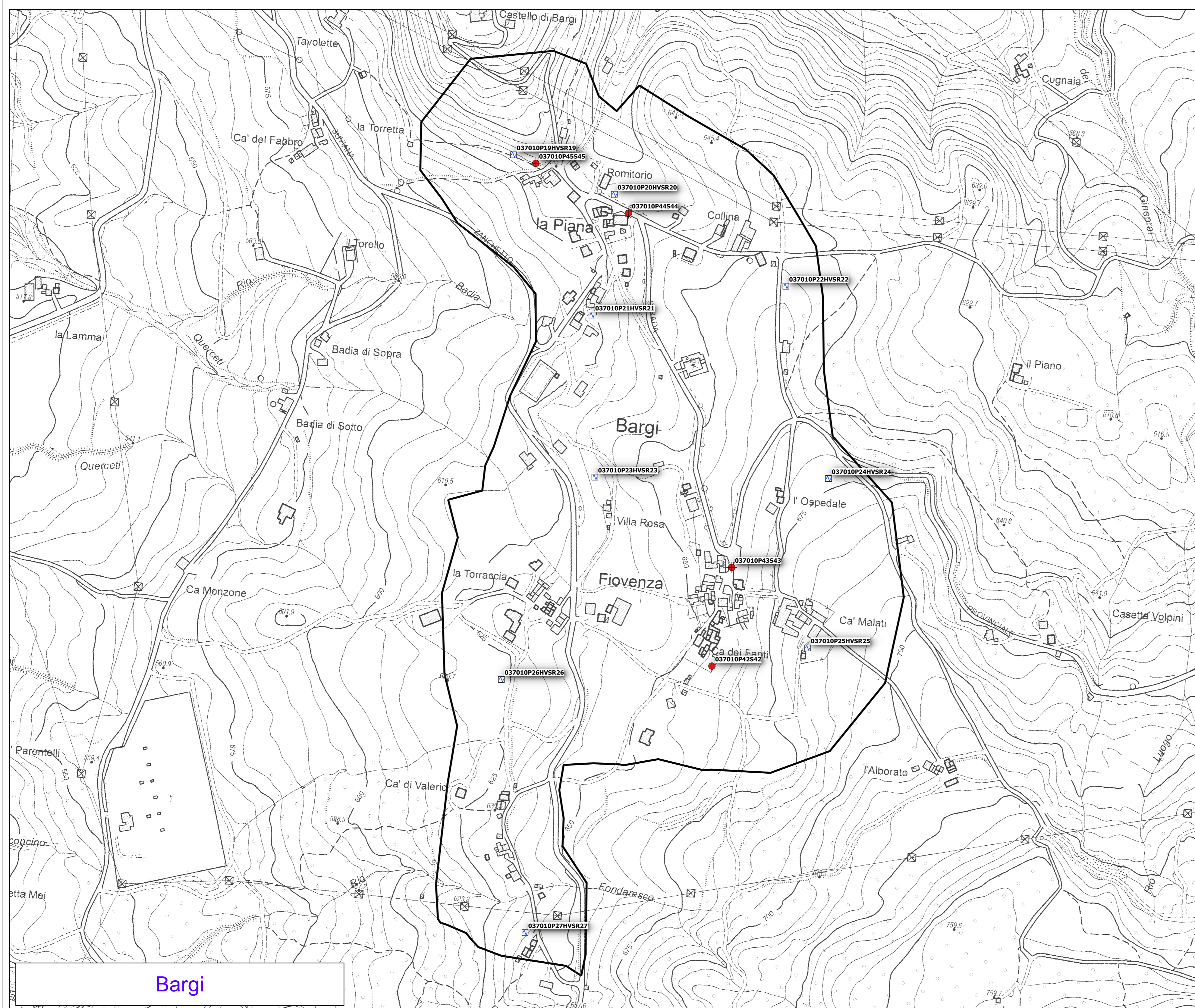
Scala 1:3.000



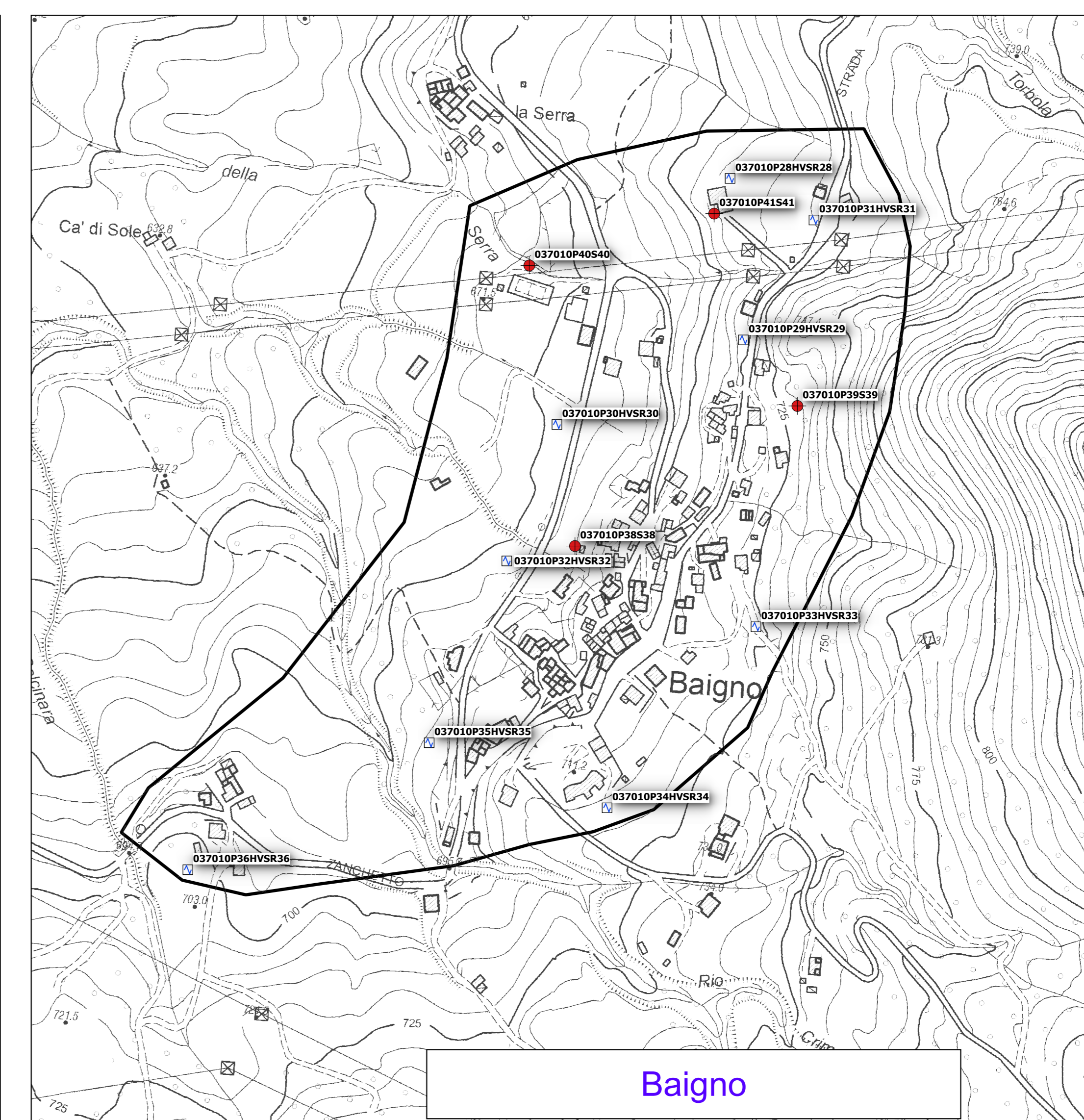
Camugnano



Ponte di Verzuno



Bargi



Baigno