

MICROZONAZIONE SISMICA

Carta di microzonazione sismica
Livello 3 (H0408)

scala 1:5.000

Regione Emilia-Romagna
Comune di Castel di Casio



Regione Emilia-Romagna Studio realizzato con il contributo di cui all'OCDCPC del 26 Ottobre 2015 n°293	Soggetto realizzatore 800010101 Pista Giovanni 40012 40131 Bologna tel. 051 492221 - fax 051 422993 http://www.800010101.it Collaborazione Mirko Soldati Giorgio Cioce	Comune di Castel di Casio Il Sindaco Mauro Brunetti Data Dicembre 2021 Tavola 4.8
---	--	--

Legenda

H0408 (cm/s²)

	classe H 200 - 300
	classe H 300 - 400

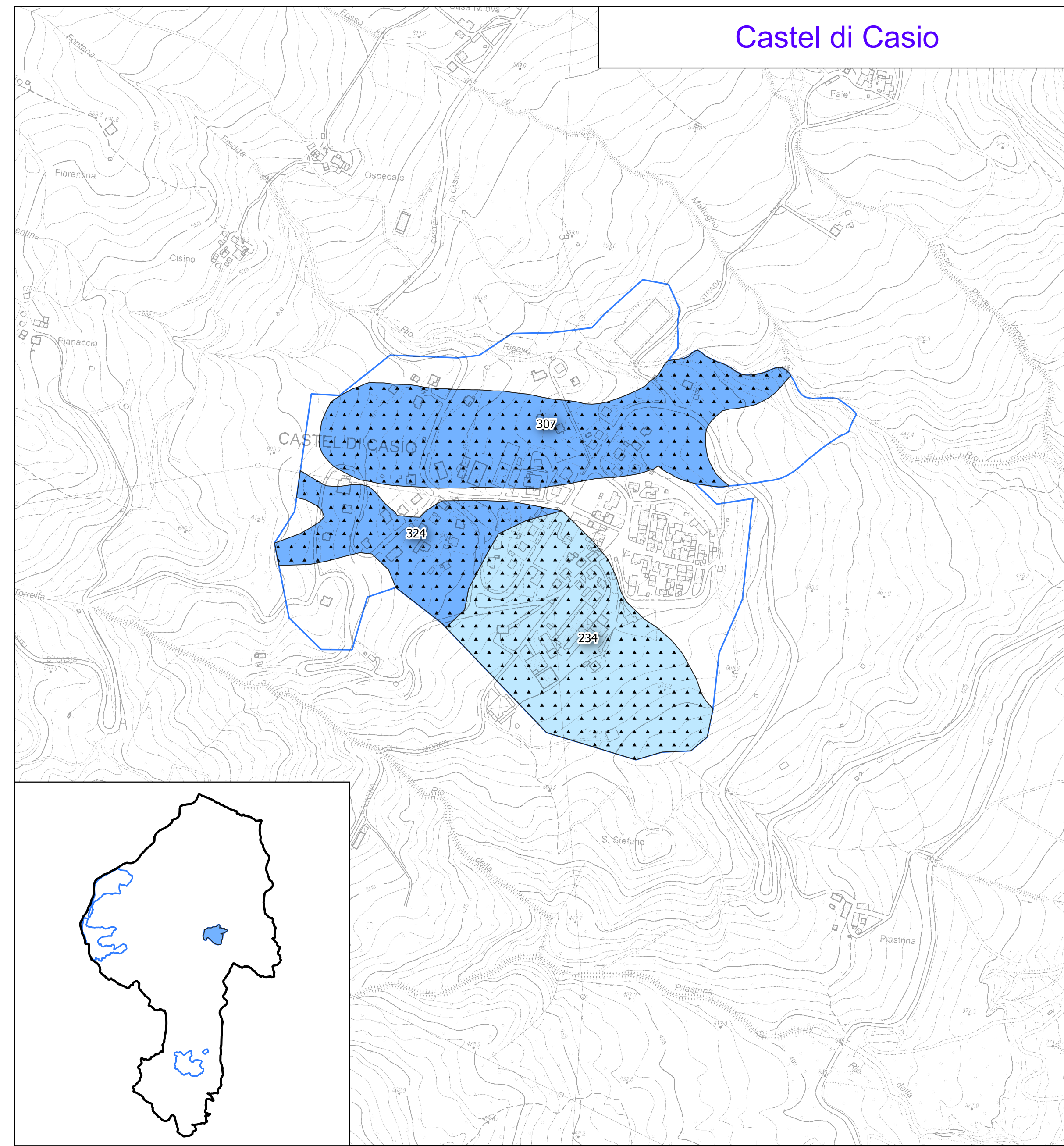
Zone suscettibili di Instabilità (Livello 3)

	ZS_FR - Zona di suscettibilità per frane in terra - FRT = 0.001
--	---

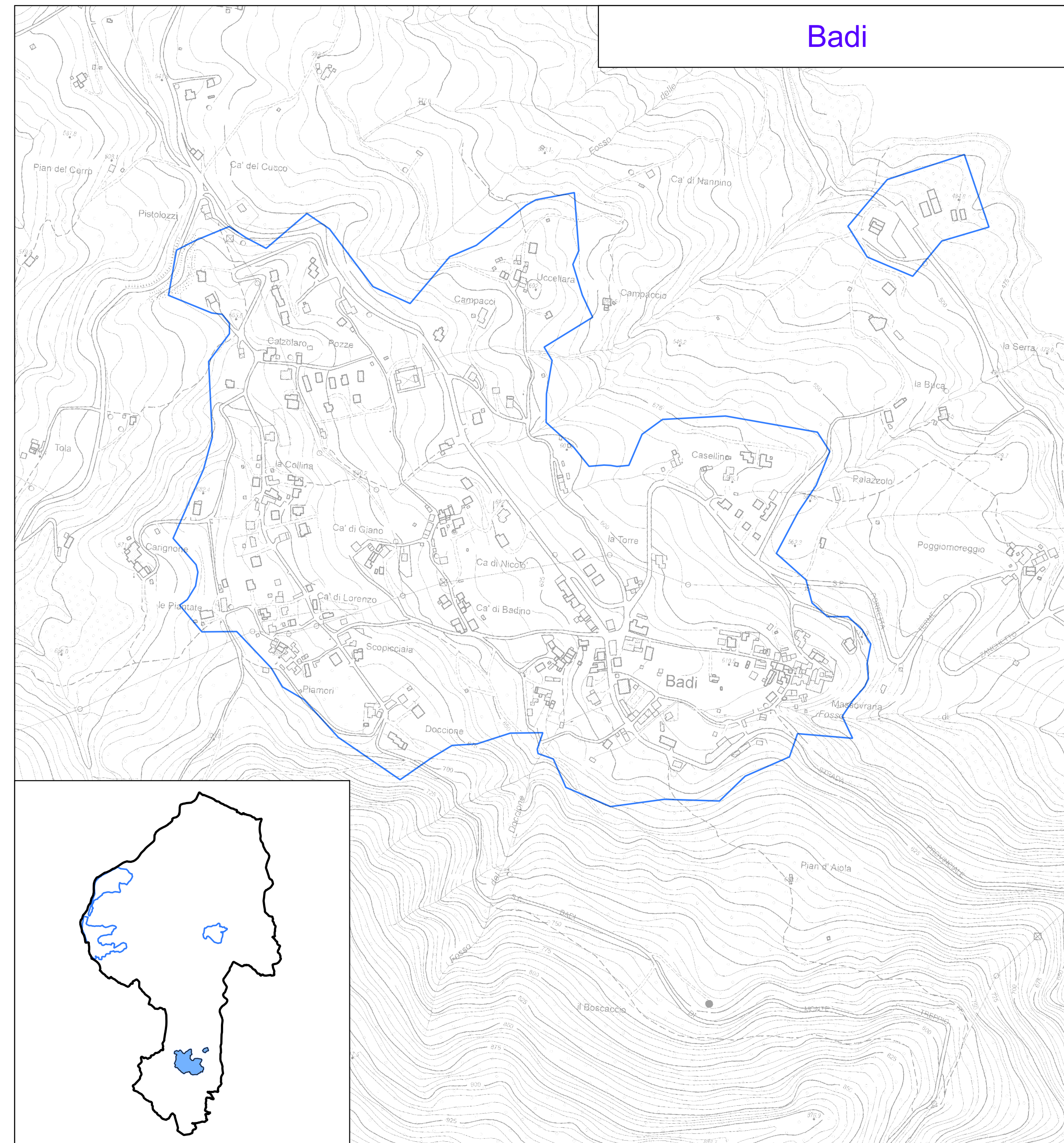
Scala 1:5.000



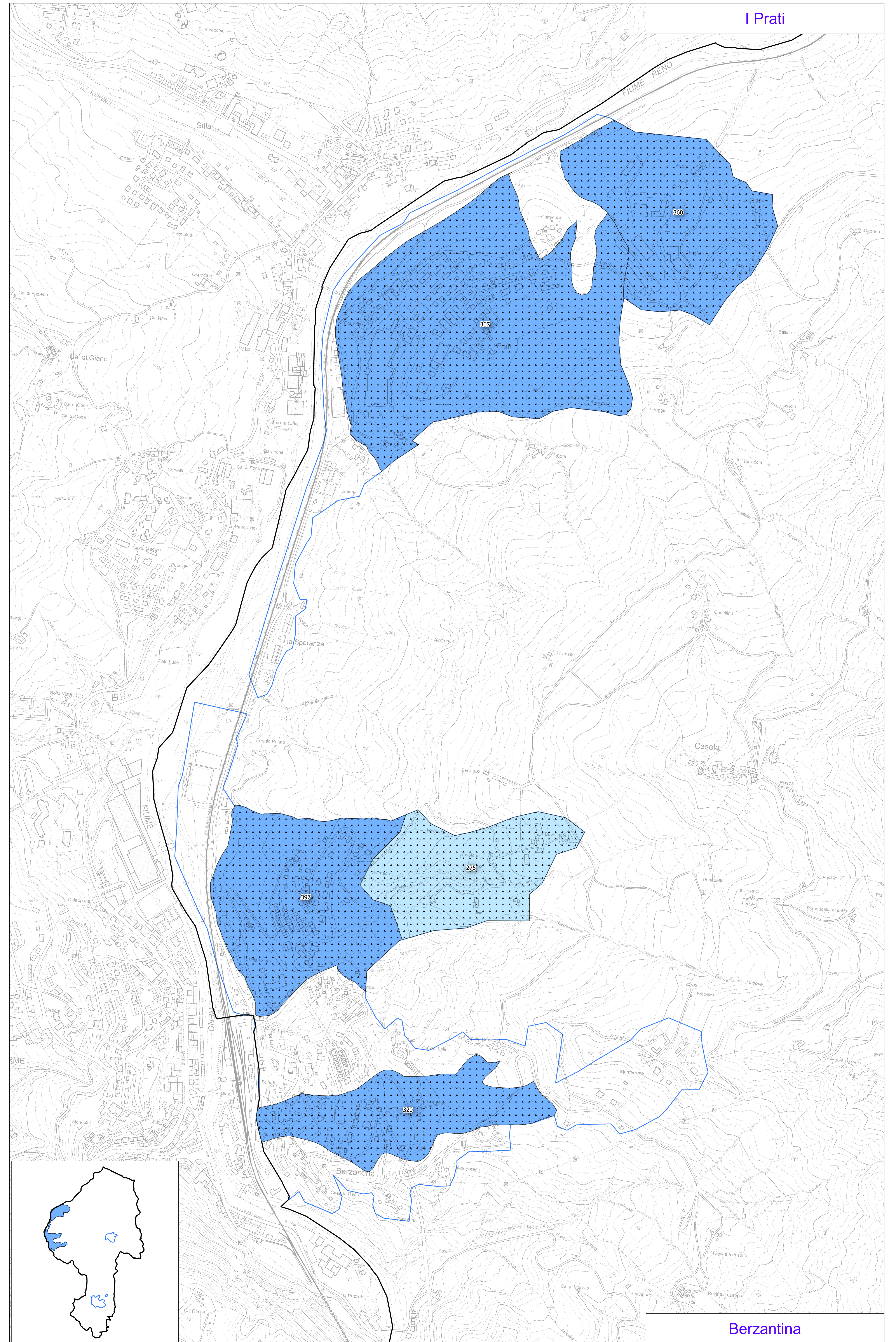
Castel di Casio



Badi



I Prati



Berzantina