

MICROZONAZIONE SISMICA

Carta di microzonazione sismica
Livello 3 (Hsm)

scala 1:5.000

Regione Emilia-Romagna
Comune di Castel di Casio



Regione Emilia-Romagna Studio realizzato con il contributo di cui all'OCDFPC del 26 Ottobre 2015 n°293	Soggetto realizzatore 3M Pietro Giovanni 6005 039 40101 Bologna Tel. 051 992221 - fax 051 422993 http://www.3m.it Collaborazione Mirko Soldati Giorgio Cioce	Comune di Castel di Casio Il Sindaco Mauro Brunetti Data Dicembre 2021 Tavola 4.7
---	--	--

Legenda

Hsm (cm/s²)

- classeH 400 - 500
- classeH 500 - 600
- classeH 600 - 700
- classeH 700 - 800
- classeH 800 - 900
- classeH 900 - 1000

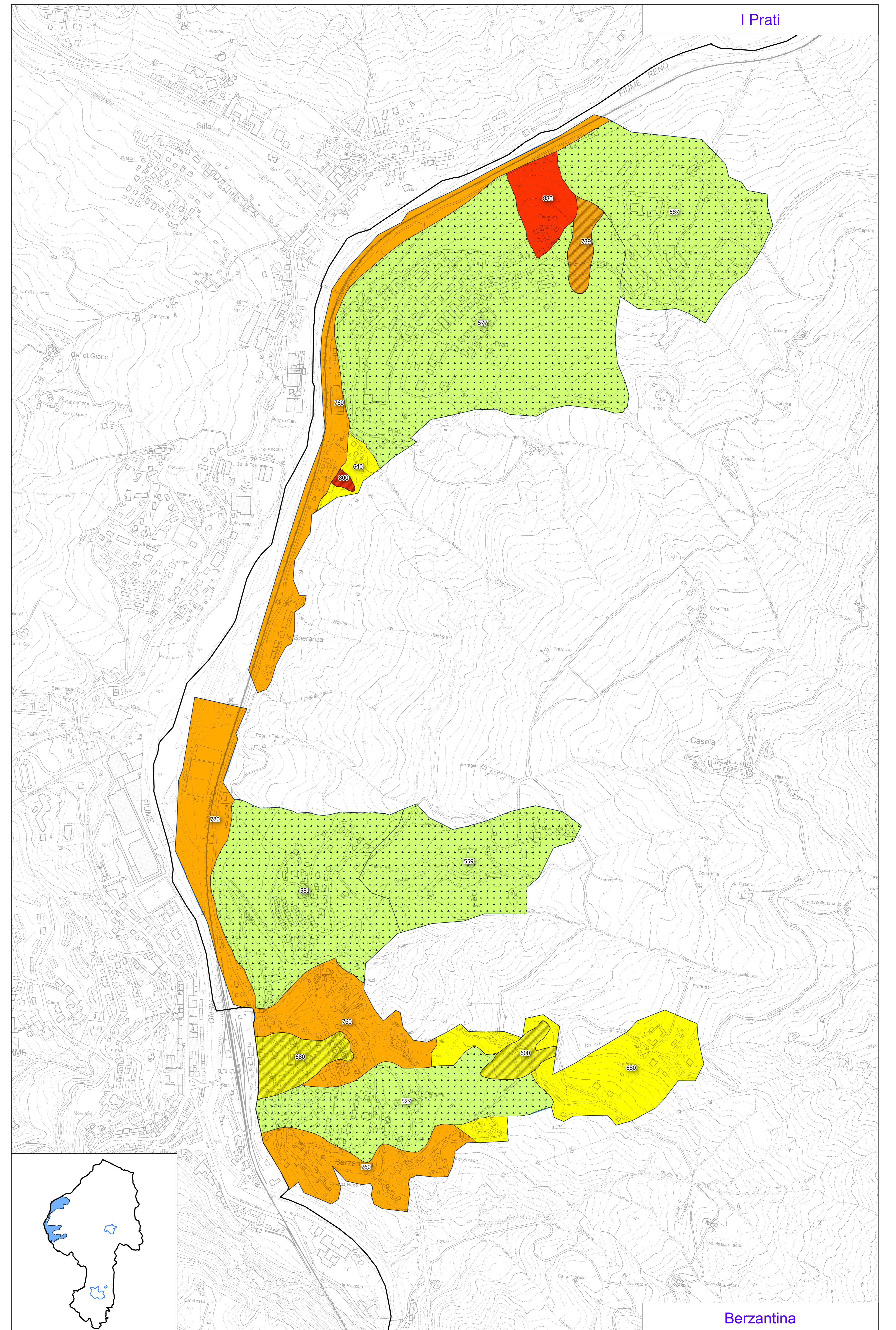
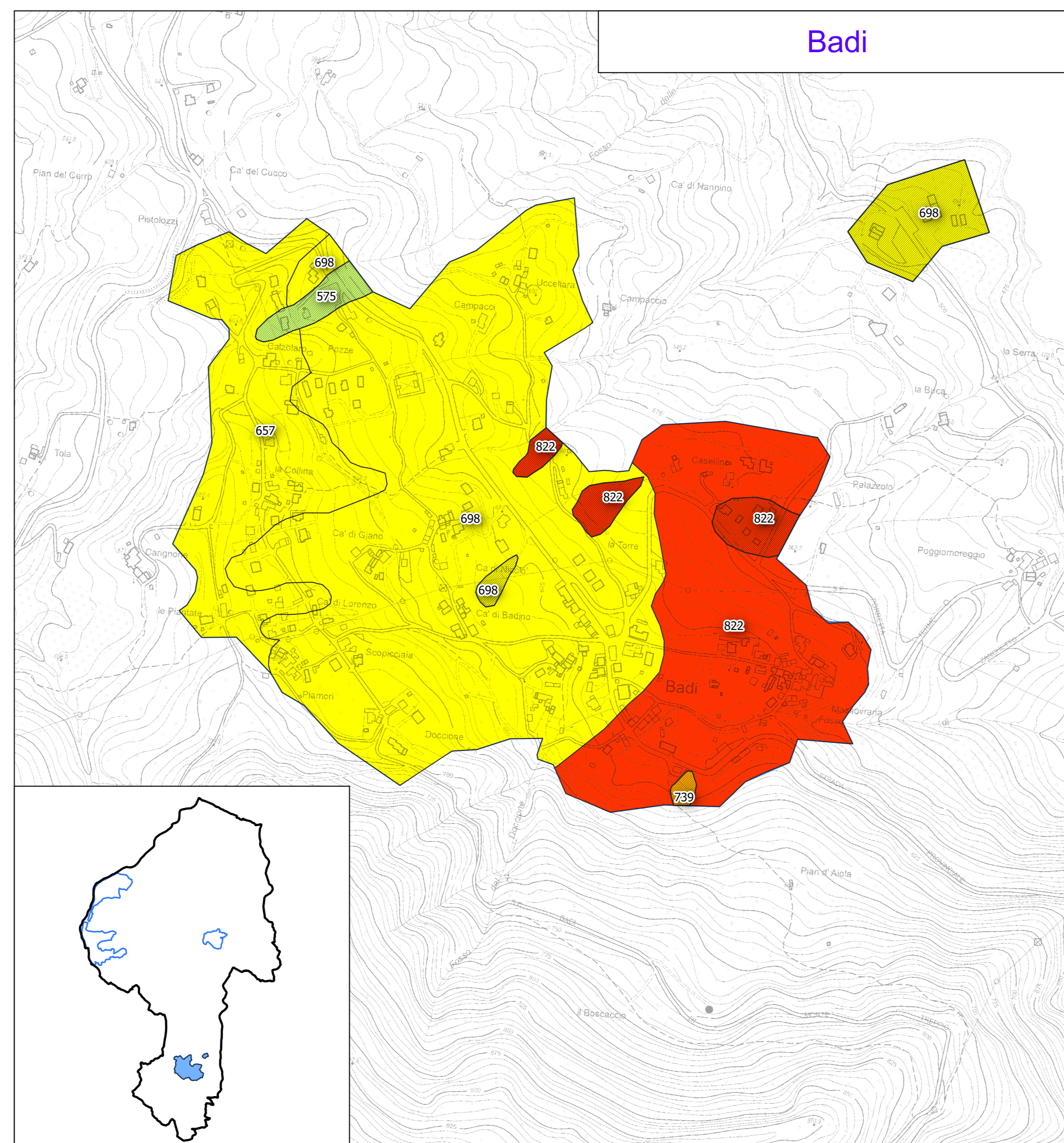
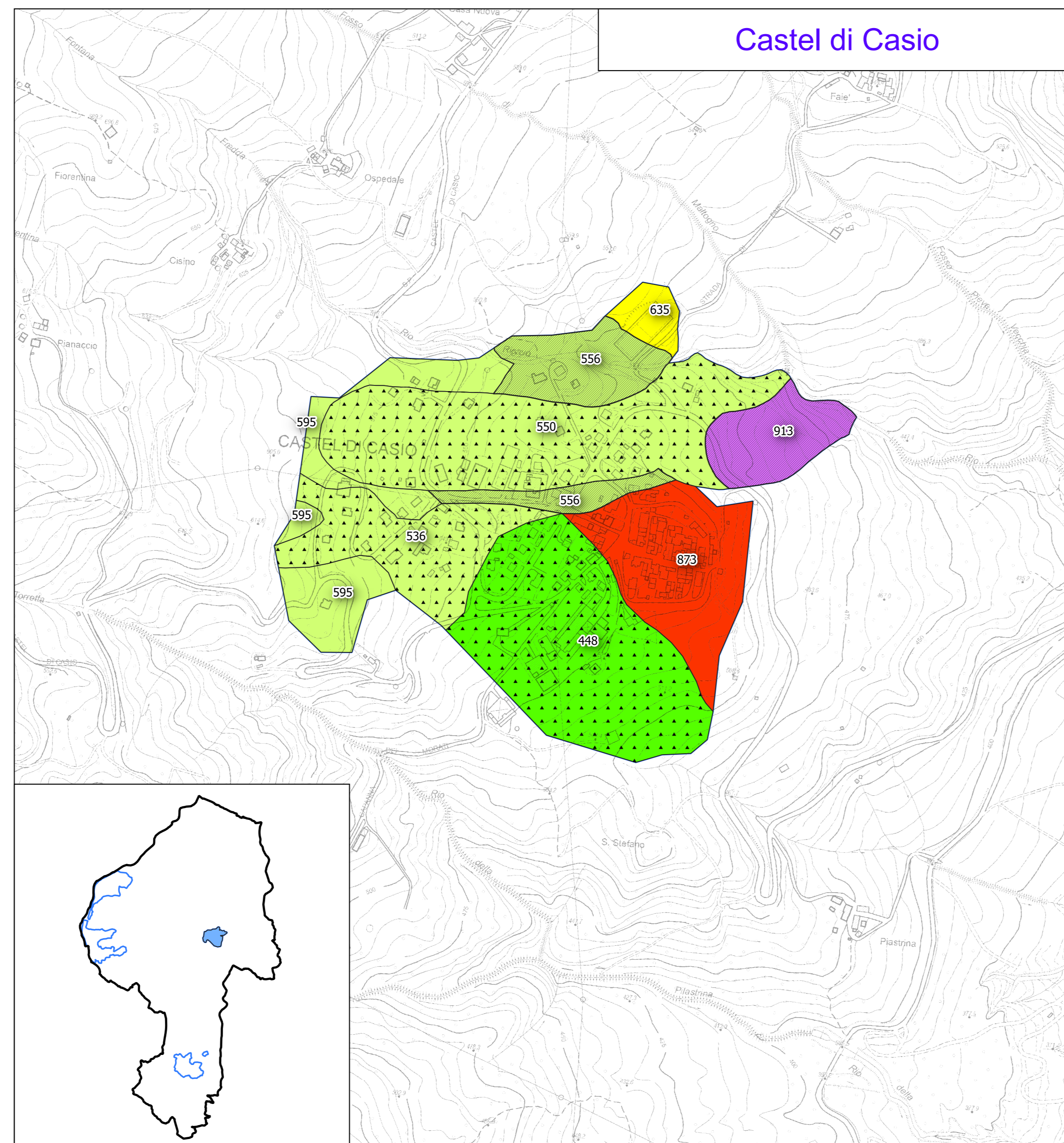
Zone di attenzione per instabilità (Livello 2)

- ZA,FR - Zona di attenzione per instabilità di versante

Zone suscettibili di Instabilità (Livello 3)

- ZS,FR - Zona di suscettibilità per frane in terra - FRT = 0.001

Scala 1:5.000



Berzantina