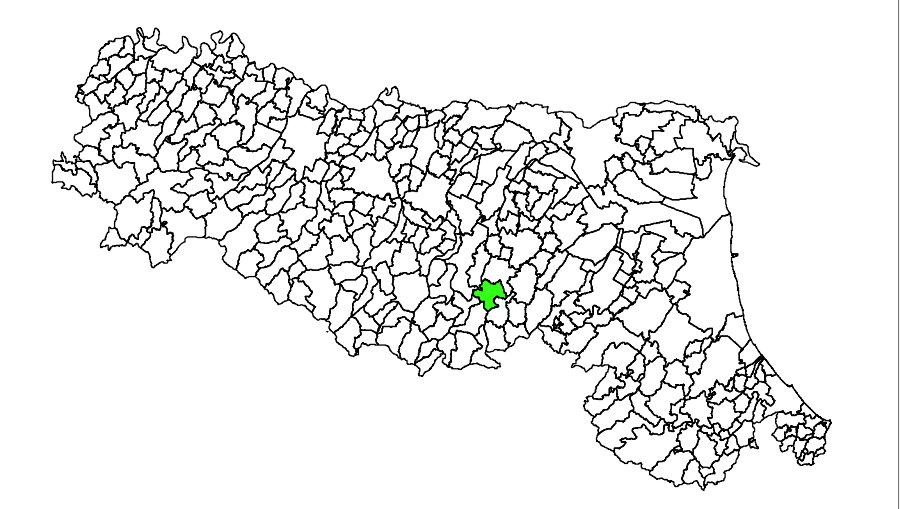


ANALISI DELLA CONDIZIONE LIMITE PER L'EMERGENZA (CLE)

Carta degli elementi per l'analisi di CLE

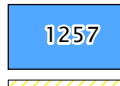




Stralcio scala 1 : 2.000
 Regione Emilia-Romagna
 Comune di Marzabotto



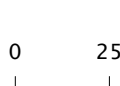
Regione Emilia Romagna Studio realizzato con il contributo di cui all'OCDCP 344/2016 DEF ER 8737/2016 Coordinamento della Regione Emilia-Romagna - Servizio Pianificazione Urbanistica, Paesaggio e Uso Sostenibile del Territorio Maria Romani	Soggetto realizzatore Studio Geologico CENTROGEO Progetto: Gian Pietro Mazzetti Collaboratori: Stefano Gilli Mauro Mazzetti Camilla Mazzetti	Amministrazione comunale Sindaco: Valentina Cuppi Responsabile Settore Servizi al Territorio: Marco Teglia Data: Febbraio 2021 Tavola: 4.1.4
---	---	--

Legenda

Sistema di gestione dell'emergenza

-  Edificio strategico
-  Area di emergenza (AMMASSAMENTO)
-  Area di emergenza (RICOVERO)
-  Area di emergenza (AMMASSAMENTO-RICOVERO)
-  AC15 Infrastruttura di connessione
-  AC23 Infrastruttura di accessibilità
-  Aggregato strutturale
-  Unità strutturale interferente appartenente ad un AS
-  Unità strutturale non interferente appartenente ad un AS
-  Unità strutturale interferente isolata

Altri elementi rappresentati

-  Limite di Comune

0 25 50 100 150 200 Metri

