

MICROZONAZIONE SISMICA

Carta delle indagini pregresse e nuove

scala 1 : 2.000

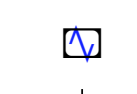
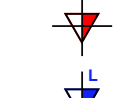
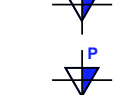
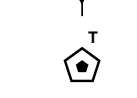






Regione Emilia-Romagna
Comune di Marzabotto




Regione Emilia Romagna Studio realizzato con il contributo di cui all'OCDCPC 344/2016 DET ER 8757/2017. Coordinamento della Regione Emilia-Romagna - Servizio Geologico Luca Marzetti	Soggetto realizzatore Studio Geologico CENTROGED Progetto: Gian Pietro Mazzetti Collaboratori: Stefano Gilli, Mauro Mazzetti, Camilla Mazzetti	Amministrazione comunale Sindaco: Valentina Cuppi Responsabile Settore Servizi al Territorio: Marco Teglia Data: Febbraio 2021 Tavola: 1.1.1
---	---	---

Legenda

Indagini pregresse e nuove

-  Stazione microtremore a stazione singola
-  Prova penetrometrica statica con punta meccanica (CPT)
-  Prova penetrometrica dinamica leggera
-  Prova penetrometrica dinamica pesante
-  Stratigrafia zona MS (teorica)
-  Sondaggio a carotaggio continuo
-  Prova RefractionMicrotremors (RM)
-  MASW
-  SR
-  Tomografia Elettrica (ERT)

Altri elementi rappresentati

-  Limite di Comune

0 25 50 100 150 200 Metri

