

MICROZONAZIONE SISMICA

Carta delle indagini pregresse e nuove

scala 1 : 10.000



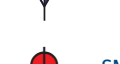



Regione Emilia-Romagna
Piano Strutturale Comunale in Forma Associata
dei Comuni di Marzabotto e Vergato





<p>Regione Emilia Romagna</p> <p>Studio realizzato con il contributo di cui all'OPCM 4007/2012. Coordinamento della Regione Emilia-Romagna - Servizio Geologico Luca Martelli</p> <p>Provincia di Bologna</p>	<p>Soggetto realizzatore Studio Geologico CENTROCEO</p> <p>Progetto: Gian Pietro Mazzetti Collaboratori: Stefano Cilli, Andrea Artibizi, Mauro Mazzetti</p> <p>Elaborazioni GIS: Studio Benaglia Professionisti Associati Corrado Ugoletti</p>	<p>Comune di Marzabotto Sindaco: Romano Franchi Assessore all'Urbanistica: Valerio Bignami</p> <p>Ufficio di Piano Associato: Marco Teglia, Carmelina Cava, Giampaolo Zaccanti</p>
	<p>Data Aprile 2014</p>	<p>Tavola 1.0a N-Ovest</p>

Legenda


Indagini pregresse

-  CPT101 Prova penetrometrica statica con punta meccanica (CPT)
-  DPM101 Prova penetrometrica dinamica leggera (DL)
-  DPSH101 Prova penetrometrica dinamica pesante (DP)
-  SM101 Sondaggio a carotaggio continuo (S)
-  H101 Stazione microtremori a stazione singola (HVS)
-  MW101 MASW

Indagini nuove

-  H01 Stazione microtremori a stazione singola (HVS)
-  R01 Re.Mi/MASW (REM)

Altri elementi rappresentati

-  Limite di Comune

0 100 200 400 1000 Metri

