

MICROZONAZIONE SISMICA

Carta delle indagini

scala 1 : 5.000

Regione Emilia-Romagna


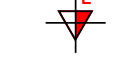

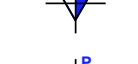









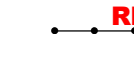
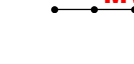



Comune di Monte San Pietro



Regione Emilia-Romagna Soggetto realizzatore R.T.I.: Data Novembre 2016



Legenda

-  Prova penetrometrica statica con punta meccanica (CPT)
-  Prova penetrometrica statica con punta elettrica
-  Prova penetrometrica statica con piezometro
-  Prova penetrometrica dinamica leggera
-  Prova penetrometrica dinamica pesante
-  Stazione microtremore a stazione singola
-  Pozzo per acqua
-  Sondaggio a carotaggio continuo
-  Sondaggio a distruzione di nucleo
-  Sondaggio a distruzione di nucleo che interseca il substrato
-  Sondaggio a carotaggio continuo che interseca il substrato
-  Sondaggio con inclinometro
-  Prova sismica in foro tipo Downhole
-  **RM** Prova RefractionMicrotremors
-  **MW** MASW
-  **SR** Profilo sismico a rifrazione
-  Area oggetto di approfondimento di 3° livello
-  Limite del territorio comunale

