

MICROZONAZIONE SISMICA

Distribuzione dei valori di H

scala 1:15.000

Regione Emilia-Romagna
Comune di Monzuno




Tavola 12 - H_{SM}

Regione	Soggetto realizzatore Raggruppamento temporaneo di professionisti Capogruppo: dott. geol. Samuel Sangiorgi	Data
EMILIA-ROMAGNA	Mandanti: dott. geol. Raffaele Brunaldi, dott. geol. Maurizio Zamboni, dott. geol. Antonio Miloto, ing. Marco Soglia	Luglio 2020

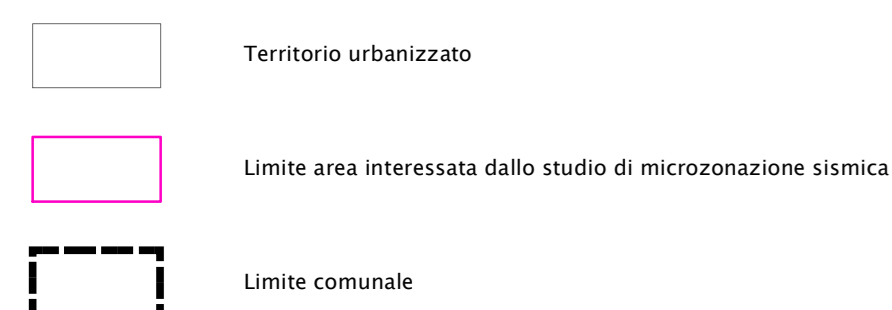
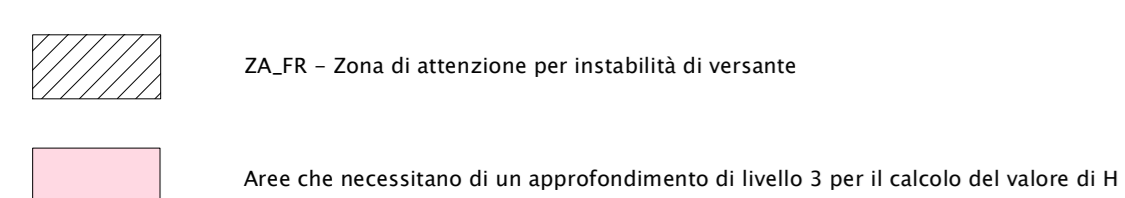
Legenda

Classi H



 775 Punti di controllo Livello 2

Zone di attenzione per instabilità (Livello 2)



0 375 750 1.500 Metri

H_{SM}

