

MICROZONAZIONE SISMICA

Carta delle indagini













scala 1 : 10.000

Regione Emilia – Romagna
Mordano



Regione	Soggetto realizzatore	Data
Emilia Romagna	Dott. Geol. Giorgio Gasparini	Ottobre 2017

Legenda

-  Sondaggio a carotaggio continuo
-  Prova penetrometrica statica con punta meccanica(CPT)
-  Prova penetrometrica statica con piezometro
-  Prova penetrometrica dinamica super pesante
-  Prova penetrometrica dinamica pesante
-  Prova penetrometrica dinamica media
-  Prova penetrometrica dinamica leggera
-  Pozzo per acqua
-  Stazione microtremore a stazione singola
-  MASW
-  Confine comunale
-  Aree di studio

