

MICROZONAZIONE SISMICA

Carta delle indagini

scala 1:10.000







Regione Emilia-Romagna
Comune di San Giorgio di Piano



Tavola 1

Regione	Soggetto realizzatore Raggruppamento temporaneo di imprese e professionisti Capogruppo: dott. geol. Samuel Sangiorgi Mandanti: Ing. Marco Soglia, ISMICO s.r.l., Consorzio Futuro in Ricerca, Songeo s.r.l.	Data
EMILIA-ROMAGNA		Giugno 2018

Legenda

-  Sondaggio a carotaggio continuo
 -  Sondaggio a distruzione di nucleo
 -  Sondaggio da cui sono stati prelevati campioni
 -  Prova penetrometrica statica con punta meccanica (CPT)
 -  Prova penetrometrica statica con punta elettrica
 -  Prova penetrometrica statica con piezocorno
 -  Trincea o pozzetto esplorativo
 -  Prova penetrometrica con cono sismico
 -  Stazione microtremore a stazione singola
 -  Array sismico, ESAC/SPAC
 -  MASW
-
-  Territorio urbanizzato e urbanizzabile
 -  Ambiti di Microzonazione Sismica
 -  Limite comunale

0 250 500 1,000 Metri

