

MICROZONAZIONE SISMICA

Carta delle velocità delle onde di taglio S

scala 1:10.000








Regione Emilia-Romagna
Comune di San Giorgio di Piano



Tavola 5

Regione	Soggetto realizzatore	Data
EMILIA-ROMAGNA	Raggruppamento temporaneo di imprese e professionisti Capogruppo: dott. geol. Samuel Sangiorgi Mandanti: Ing. Marco Soglia, ISMICO s.r.l., Consorzio Futuro in Ricerca, Songeo s.r.l.	Giugno 2018

Legenda

-  Prova penetrometrica con cono sismico
 -  Array sismico, ESAC, SPAC
 -  Prova MASW/REfraction/Microtremors
 -  Stazione microtremore a stazione singola
 -  Territorio urbanizzato e urbanizzabile
 -  Ambiti di studio di Microzonazione Sismica
 -  Limite comunale
- 0 250 500 1,000 Metri

