



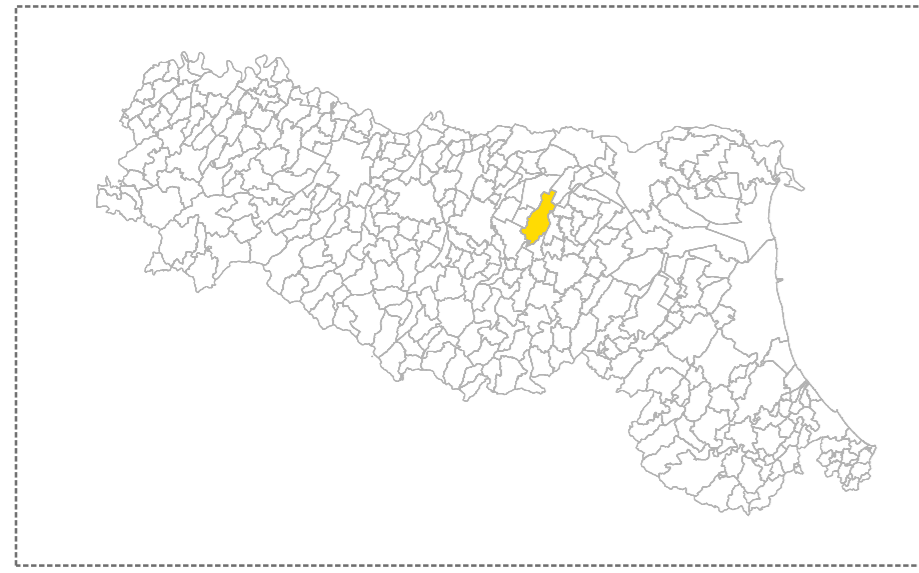
Attuazione dell'articolo 11 della Legge 24 giugno 2009, n. 77

MICROZONAZIONE SISMICA

Carta delle microzone omogenee Livello 2 - FH0510

scala 1 : 10.000

Regione Emilia Romagna
Comune di San Giovanni in Persiceto
TAVOLA 4 di 4



Regione REGIONE EMILIA ROMAGNA	Soggetto realizzatore COMUNE DI SAN GIOVANNI IN PERSICETO	Data Agosto 2014
	Progettista: Dr. Geol. Matteo Collareda Dr. Geol. Giovanni Ronzani	
	Collaboratore: Dr.ssa Geol. Claudia Tomassoli	Integrazioni Luglio 2015

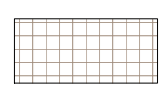
Legenda

Zone stabili suscettibili
di amplificazioni locali



FH0510 -> 2,5


Zone di attenzione
per instabilità



ZALQ1 - Zona di attenzione per liquefazioni tipo I



Zona non indagata - Corso fluviale attuale



Confine comunale

