



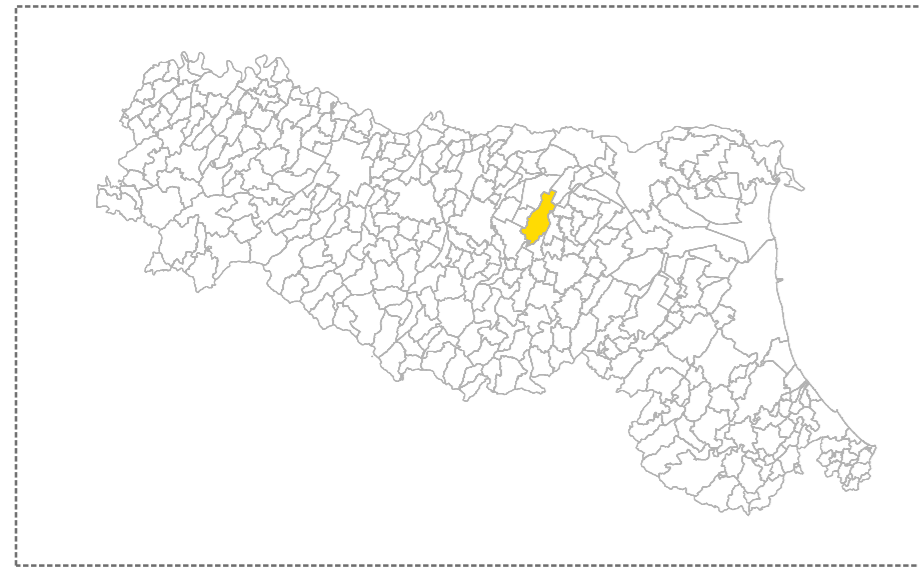
Attuazione dell'articolo 11 della Legge 24 giugno 2009, n. 77

MICROZONAZIONE SISMICA

Carta delle microzone omogenee Livello 2 - FV

scala 1 : 10.000

Regione Emilia Romagna
Comune di San Giovanni in Persiceto
TAVOLA 3 di 4



Regione REGIONE EMILIA ROMAGNA	Soggetto realizzatore COMUNE DI SAN GIOVANNI IN PERSICETO	Data Agosto 2014
	Progettista: Dr. Geol. Matteo Collareda Dr. Geol. Giovanni Ronzani	
	Collaboratore: Dr.ssa Geol. Claudia Tomassoli	Integrazioni Luglio 2015

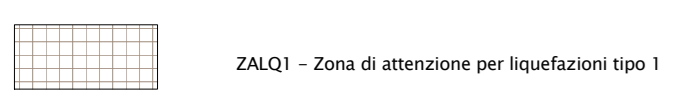
Legenda

Zone stabili suscettibili di amplificazioni locali

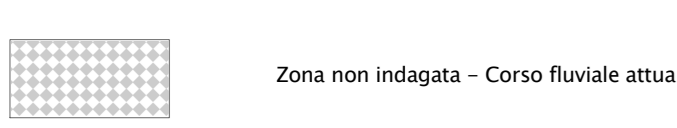


FV = 23 - 24

Zone di attenzione per instabilità



ZALQ1 - Zona di attenzione per liquefazioni tipo I



Zona non indagata - Corso fluviale attuale



Confine comunale

