



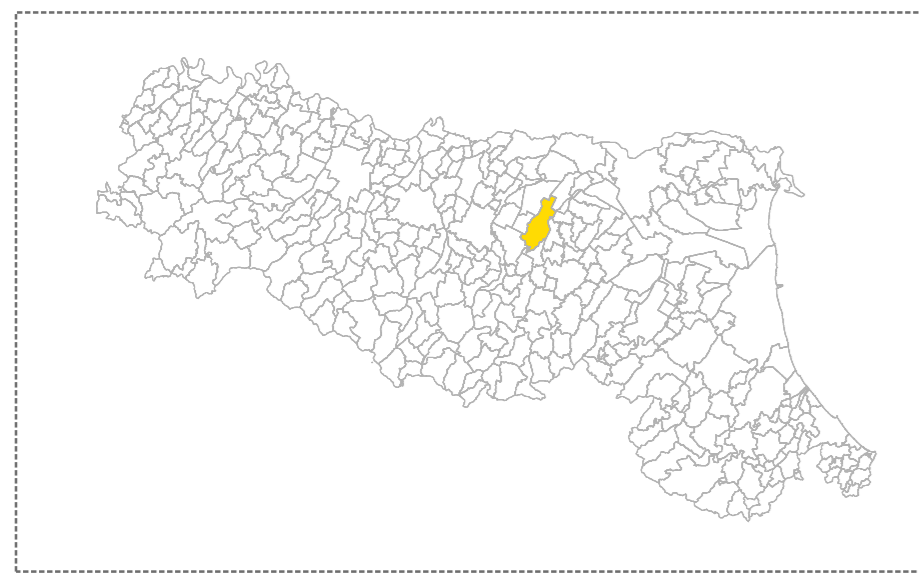
Attuazione dell'articolo 11 della Legge 24 giugno 2009, n. 77

# MICROZONAZIONE SISMICA

## Carta di microzonazione sismica Livello 3 – FA PGA

scala 1 : 10.000

Regione Emilia Romagna  
Comune di San Giovanni in Persiceto  
TAVOLA 1 di 2



Regione REGIONE EMILIA ROMAGNA	Soggetto realizzatore COMUNE DI SAN GIOVANNI IN PERSICETO	Data Marzo 2018
	Progettista: Dr. Geol. Matteo Collareda Dr. Geol. Giovanni Ronzani	
	Collaboratore: Dr.ssa Geol. Claudia Tomassoli Dr.ssa Geol. Laura Guerra	

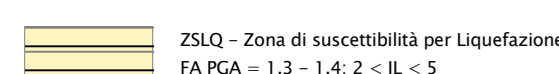
### Legenda

Zone Stabili suscettibili di  
amplificazioni locali

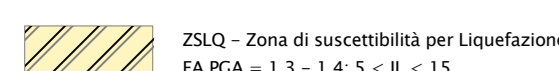


FA PGA = 1.3 - 1.4

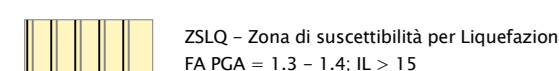
Zone suscettibili di instabilità  
(Livello 3)




ZSIQ - Zona di suscettibilità per Liquefazione  
FA PGA = 1.3 - 1.4, 2 < B < 5



ZSIQ - Zona di suscettibilità per Liquefazione  
FA PGA = 1.3 - 1.4, 5 < B < 10



ZSIQ - Zona di suscettibilità per Liquefazione  
FA PGA = 1.3 - 1.4, B > 15



Confine comunale

0 250 500 1.000  
Metri

