

MICROZONAZIONE SISMICA

Carta di microzonazione sismica



$H_{0.5 - 1.5 s}$
scala 1:5.000

Regione Emilia-Romagna
Comune di Sasso Marconi




Regione Emilia-Romagna	Soggetto realizzatore  Direzione tecnica Dott. Geol. Carlo Caleffi Dott. Geol. Francesco Cerutti Collaboratori Dott. Geol. Alessandro Ferrari Dott.ssa Geol. Melinda Raimondo Dott. Lorenzo Dalle Luche	Data Settembre 2022 MS3
---------------------------	---	--

Legenda

-  Confine comunale
-  Aree oggetto di Microzonazione sismica

Zone stabili suscettibili di amplificazioni locali

-  $H_{0.5-1.5 s} = 0.10 - 0.16 g$

