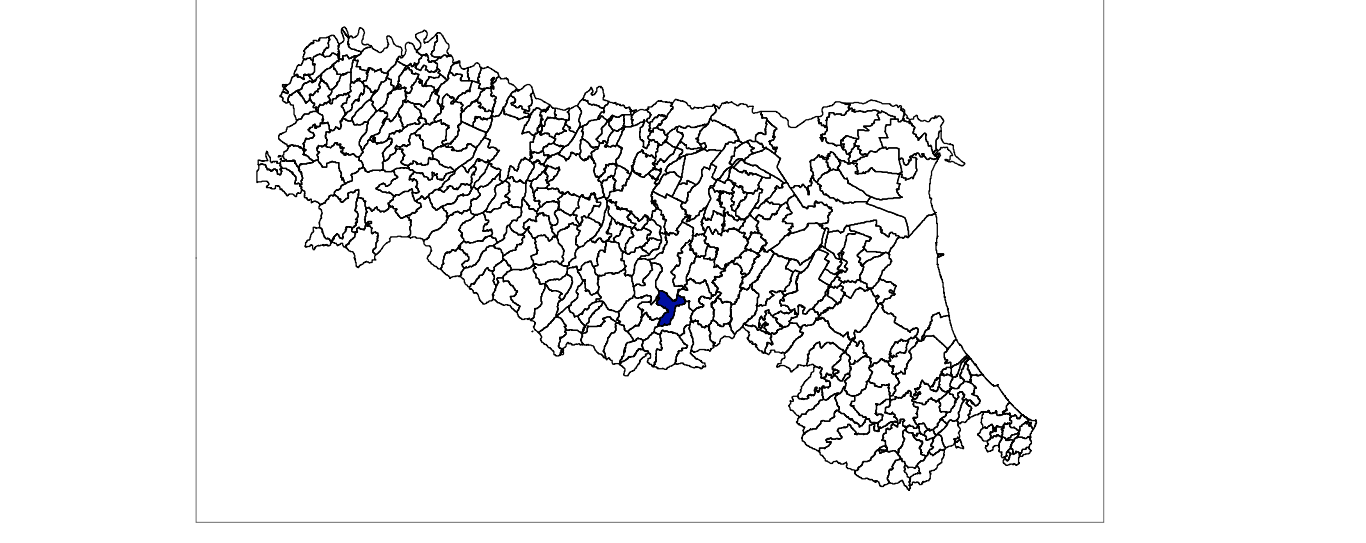


MICROZONAZIONE SISMICA

Carta delle indagini pregresse e nuove

scala 1 : 2.000

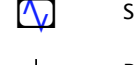


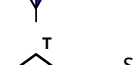






Regione Emilia-Romagna
Comune di Vergato




Regione Emilia Romagna Studio realizzato con il contributo di cui all'art. 11 della legge 24 giugno 2009, n.77 Coordinamento della Regione Emilia-Romagna - Servizio Geologico Luca Mazzetti	Soggetto realizzatore Studio Geologico CENTROGEO Progetto: Gian Pietro Mazzetti Collaboratori: Stefano Gilli, Mauro Mazzetti, Camilla Mazzetti	Amministrazione comunale Sindaco: Giuseppe Argentieri Responsabile Urbanistica - Edilizia - Ambiente: Katia Lenzi Data: Febbraio 2021 Tavola: 1.1.1
--	---	---

Legenda

Indagini pregresse e nuove

-  Stazione microtremore a stazione singola
-  Sondaggio a carotaggio continuo
-  Prova penetrometrica statica con punta meccanica (CPT)
-  Prova sismica in foro tipo Down Hole
-  Prova penetrometrica dinamica leggera
-  Prova REFRACTORMicrotremors
-  Prova penetrometrica dinamica pesante
-  MASW
-  Stratigrafia zona MS (teorica)
-  Profilo sismico a rifrazione

Altri elementi rappresentati

-  Limite di Comune

0 25 50 100 150 200 Metri

