

MICROZONAZIONE SISMICA

Carta delle indagini pregresse e nuove

scala 1 : 10.000


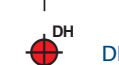



Regione Emilia-Romagna
Piano Strutturale Comunale in Forma Associata
dei Comuni di Marzabotto e Vergato





<p>Regione Emilia Romagna</p> <p>Studio realizzato con il contributo di cui all'OPCM 4007/2012. Coordinamento della Regione Emilia-Romagna - Servizio Geologico Luca Martelli</p> <p>Provincia di Bologna</p>	<p>Soggetto realizzatore Studio Geologico CENTROCEO</p> <p>Progetto: Gian Pietro Mazzetti</p> <p>Collaboratori: Stefano Cilli, Andrea Artibizi, Mauro Mazzetti</p> <p>Elaborazioni GIS: Studio Benaglia</p> <p>Professionisti Associati: Corrado Ugoletti</p>	<p>Comune di Vergato Sindaco e Assessore alle politiche Urbanistiche: Sandra Focci</p> <p>Ufficio di Piano Associato: Marco Teglia, Carmelina Cava, Ciampalolo Zaccanti</p> <p>Data Aprile 2014</p> <p>Tavola 1.0b N.-Ovest</p>
---	---	---

Legenda


Indagini pregresse

-  CPT101 Prova penetrometrica statica con punta meccanica (CPT)
-  DPM101 Prova penetrometrica dinamica leggera (DL)
-  DPSH101 Sismica in foro, down-hole (DH)
-  SM101 Sondaggio a carotaggio continuo (C)
-  H101 Stazione microtremori a stazione singola (HVS)

Indagini nuove

-  H01 Stazione microtremori a stazione singola (HVS)
-  R01 Re.Mi/MASW (REM)

Altri elementi rappresentati

-  Limite di Comune

