

MICROZONAZIONE SISMICA

Carta delle Indagini


















scala 1 : 10.000
 Regione Emilia-Romagna
 Unione Valli e Delizie
 Comune di Argenta



Tavola 1b

Regione Emilia-Romagna	Soggetto realizzatore INGEGNERATO TEMPORANEO DI PROFESSIONISTI Mandatario  Direz. tecnica Dott. Geol. Carlo Cavelli Dott. Geol. Francesco Cervetti Mandatario Dott. Geol. Stefano Castagnetti Collaboratori Dott. Geol. Matteo Bardi Dott. Geol. Marco Bardi	Data Luglio 2017
---------------------------	--	---------------------

Legenda

-  Sondaggio a carotaggio continuo
-  Sondaggio da cui sono stati prelevati campioni
-  Sondaggio a distruzione di nucleo
-  Prova sismica in foro tipo Downhole
-  Prova penetrometrica statica con punta meccanica (CPT)
-  Prova penetrometrica statica con piezocono (CPTU)
-  Prova penetrometrica con piezocono e cono sismico
-  Prova dilatometrica
-  Pozzo per idrocarburi
-  Pozzo per acqua
-  Stazione microtremore a stazione singola (HVSR)
-  ESAC/SPAC
-  MASW
-  Prova REfraction Microtremors
-  Tomografia elettrica
-  Aree oggetto di microzonazione sismica
-  Limiti amministrativi

