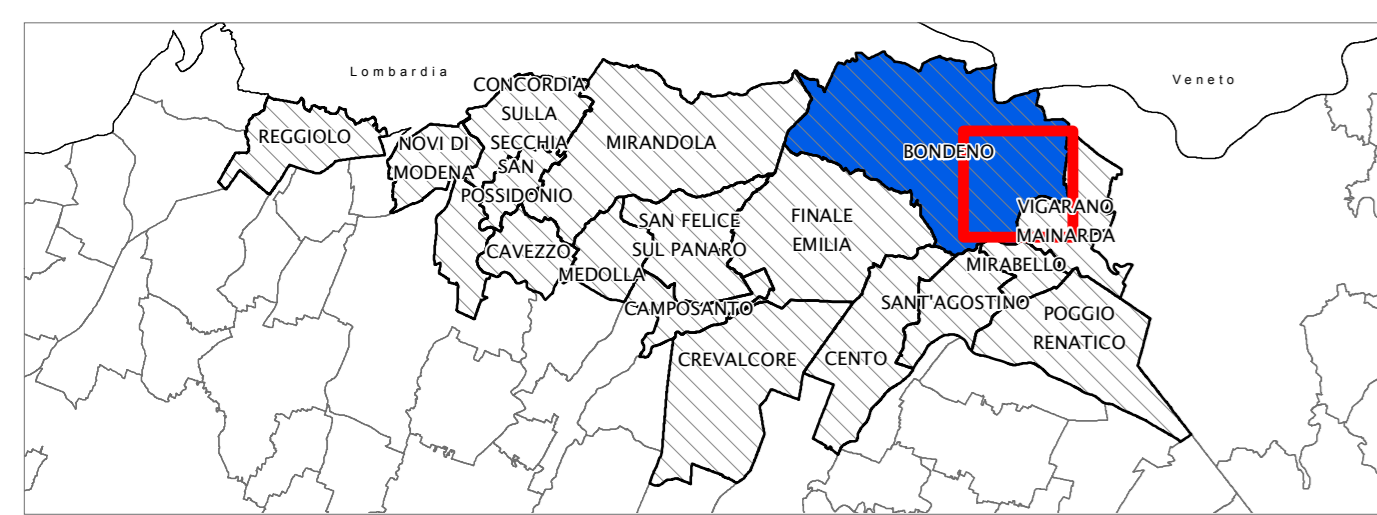


# Confronto tra la Microzonazione Sismica e l'Analisi della Condizione Limite per l'Emergenza

scala 1 : 10000

Versione 1.1 - 02/03/2015

Comune di BONDENO (FE) (6° di 6)



**RESPONSABILI DI PROGETTO**  
 Raffaele Pignone - Responsabile del Servizio Geologico, Sismico e dei Suoli  
 Roberto Gabrielli - Responsabile del Servizio Pianificazione Urbanistica, Paesaggio e uso sostenibile del territorio


**Coordinamento Microzonazione Sismica**  
 Luca Martelli - Servizio Geologico, Sismico e dei Suoli


**Coordinamento Analisi della Condizione Limite per l'Emergenza**  
 Maria Romani - Servizio Pianificazione Urbanistica, Paesaggio e uso sostenibile del territorio

**SOGGETTI REALIZZATORI**

 Servizio Geologico, Sismico e dei Suoli  
 Servizio Pianificazione Urbanistica, Paesaggio e uso sostenibile del territorio

In collaborazione con:

 Dipartimento della Protezione Civile - Ufficio Rischio Sismico e Vulcanico


 Università di Ferrara - Dipartimento di Architettura - LaboRA

Gruppo di lavoro Analisi della Condizione Limite per l'Emergenza  
 Gruppo di lavoro Microzonazione Sismica


Elaborazione cartografica:  
 Giulio Ecclesia - Regione Emilia Romagna, Servizio Geologico, Sismico e dei Suoli  
 Maria Romani - Regione Emilia Romagna, Servizio Pianificazione Urbanistica, Paesaggio e uso sostenibile del territorio


## Legenda

Zone suscettibili di amplificazione e liquefazione.

 FAPGA = 1.5; FH 0.1 - 0.55 = 1.8; FH 0.5 - 1.0s = 2.5  
 Stima con abachi DAL 112/2007  
 Presenza di terreni suscettibili di liquefazione già nei primi 10 m dal piano campagna

 FAPGA = 1.5; FH 0.1 - 0.55 = 1.8; FH 0.5 - 1.0s = 2.5  
 Stima con abachi DAL 112/2007  
 Presenza di terreni suscettibili di liquefazione tra 10 e 20 m dal piano campagna

 FAPGA = 1.7; FH 0.1 - 0.55 = 1.9; FH 0.5 - 1.0s = 2.6  
 Stima con abachi DAL 112/2007  
 Presenza di terreni suscettibili di liquefazione già nei primi 10 m dal piano campagna

 FAPGA = 1.7; FH 0.1 - 0.55 = 1.9; FH 0.5 - 1.0s = 2.6  
 Stima con abachi DAL 112/2007  
 Presenza di terreni suscettibili di liquefazione tra 10 e 20 m dal piano campagna

Al fine della progettazione (Norme Tecniche per le Costruzioni 2008), in queste zone (categoria di sottosuolo S2) non è ammessa la definizione dell'azione sismica tramite l'approccio semplificato descritto al punto 3.2.2 delle Norme Tecniche per le Costruzioni di cui al D.M. 14/01/2008.

## Sistema di gestione dell'emergenza

-  Edificio strategico
-  Area di emergenza (AMMASSAMENTO)
-  Area di emergenza (RICOVERO)
-  Infrastruttura di connessione
-  Infrastruttura di accessibilità
-  Aggregato strutturale interferente
-  Unità strutturale interferente
-  Unità strutturale non interferente
-  Limiti amministrativi comunali

