

# ANALISI DELLA CONDIZIONE LIMITE PER L'EMERGENZA (CLE)

## CARTA DI CONFRONTO TRA MICROZONAZIONE E CLE

scala 1 : 2.000

Regione Emilia-Romagna  
Comune di Cento




















Tavola 3a

Regione	Soggetto realizzatore	Data
Emilia-Romagna	Geotema S.r.l.	30/03/2017


### Legenda

Codice Provincia: 038  
Codice Comune: 004

- Sistema di gestione dell'emergenza**
-  Edificio strategico
  -  Unità strutturale interferente appartenente ad una AS
  -  Unità strutturale non interferente appartenente ad una AS
  -  Unità strutturale interferente isolata
  -  Aggregato strutturale interferente
  -  Area di emergenza (AMMASSAMENTO)
  -  Area di emergenza (RICOVERO)
  -  Area di emergenza (AMMASSAMENTO - RICOVERO)
  -  Area di emergenza (ATTESA)
  -  Infrastruttura di connessione
  -  Infrastruttura di accessibilità

- Zone suscettibili di instabilità**
-  25% Zone di suscettibilità per le liquefazioni 2-IL<15
  -  25% Zone di suscettibilità per le liquefazioni 5-IL<15
  -  25% Zone di suscettibilità per le liquefazioni IL>15
  -  25% Zone di suscettibilità per le liquefazioni 2-IL<5
  -  25% Zone di suscettibilità per le liquefazioni 5-IL<15
  -  25% Zone di suscettibilità per le liquefazioni IL>15

- Zone stabili suscettibili di amplificazioni locali**
-  FAPCA = 1,3 - 1,4
  -  FAPCA = 1,5 - 1,6

- Elementi cartografici**
-  Limiti amministrativi

