

MICROZONAZIONE SISMICA

Carta delle Indagini

scala 1 : 10.000

Regione Emilia-Romagna
Comune di Cento

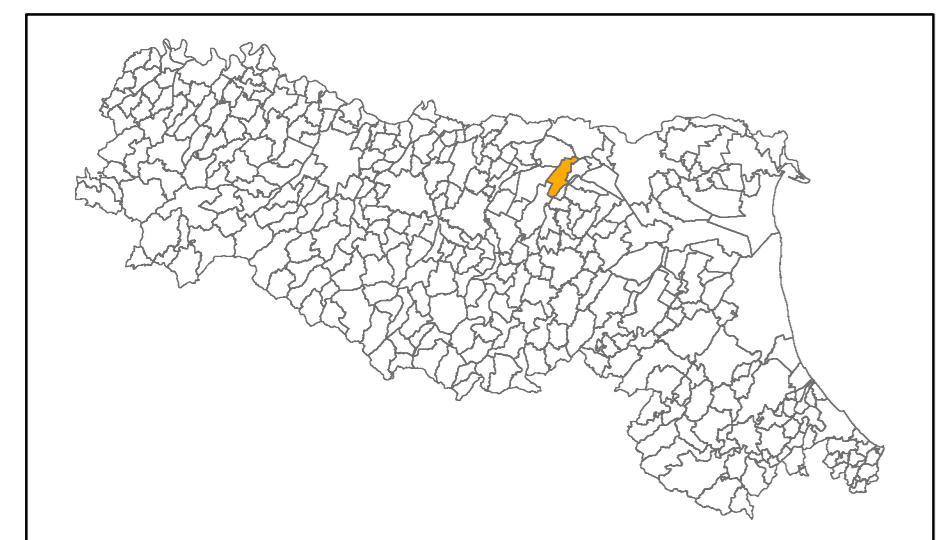






















Tavola 1a

Regione	Soggetto realizzatore	Data
Emilia-Romagna	Geotema S.r.l.	30/03/2017

Legenda

-  Sondaggio a carotaggio continuo
 -  Sondaggio a distruzione di nucleo
 -  Sondaggio da cui sono stati prelevati campioni
 -  Prova penetrometrica in foro (SPT)
 -  Prova penetrometrica statica con punta meccanica (CPT)
 -  Prova penetrometrica statica con punta elettrica (CPT-E)
 -  Prova penetrometrica statica con piezometro (CPTU)
 -  Prova penetrometrica dinamica leggera
 -  Prova dilatometrica
 -  Dilatometro sismico
 -  Pozzo per acqua
 -  Pozzo per idrocarburi
 -  Prova sismica in foro tipo Downhole
 -  Prova penetrometrica con cono sismico
 -  Stazione microtremore a stazione singola
 -  Array sismico, ESAC/SPAC
-  MW MASW
 RM REMI
- * Numero di indagini di un determinato tipo all'interno del sito puntuale
- Limiti amministrativi**
-  Limiti amministrativi
 -  Limiti ambiti comunali territorio urbanizzato ed urbanizzabile
- 0 250 500 Metri

