Determinazione n. DD - 2019 - 263

MICROZONAZIONE SISMICA

Carta di microzonazione sismica
Livello 2

scala 1 : 10.000

Regione Emilia-Romagna

Comune di Codigoro

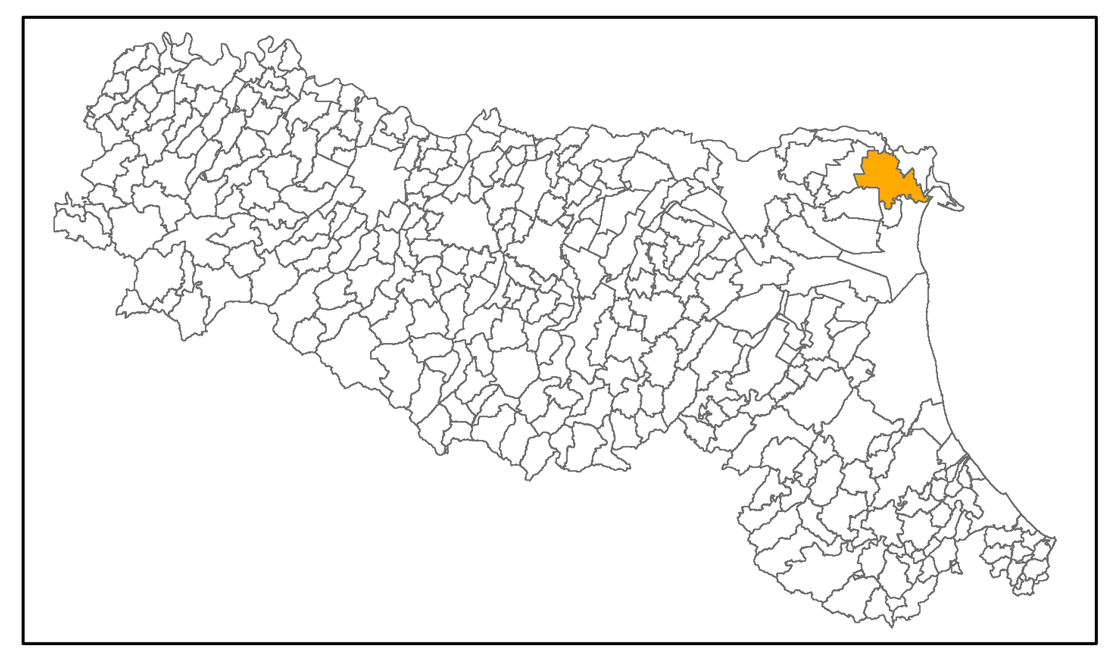

Tavola I1 - SA3

Regione	Soggetto realizzatore	Data
Emilia-Romagna	Geol. VERONESE THOMAS GEOTEMA S.r.l. Ing. CHIAUZZI LEONARDO Geol. PAVANATI ANDREA	31/01/2020

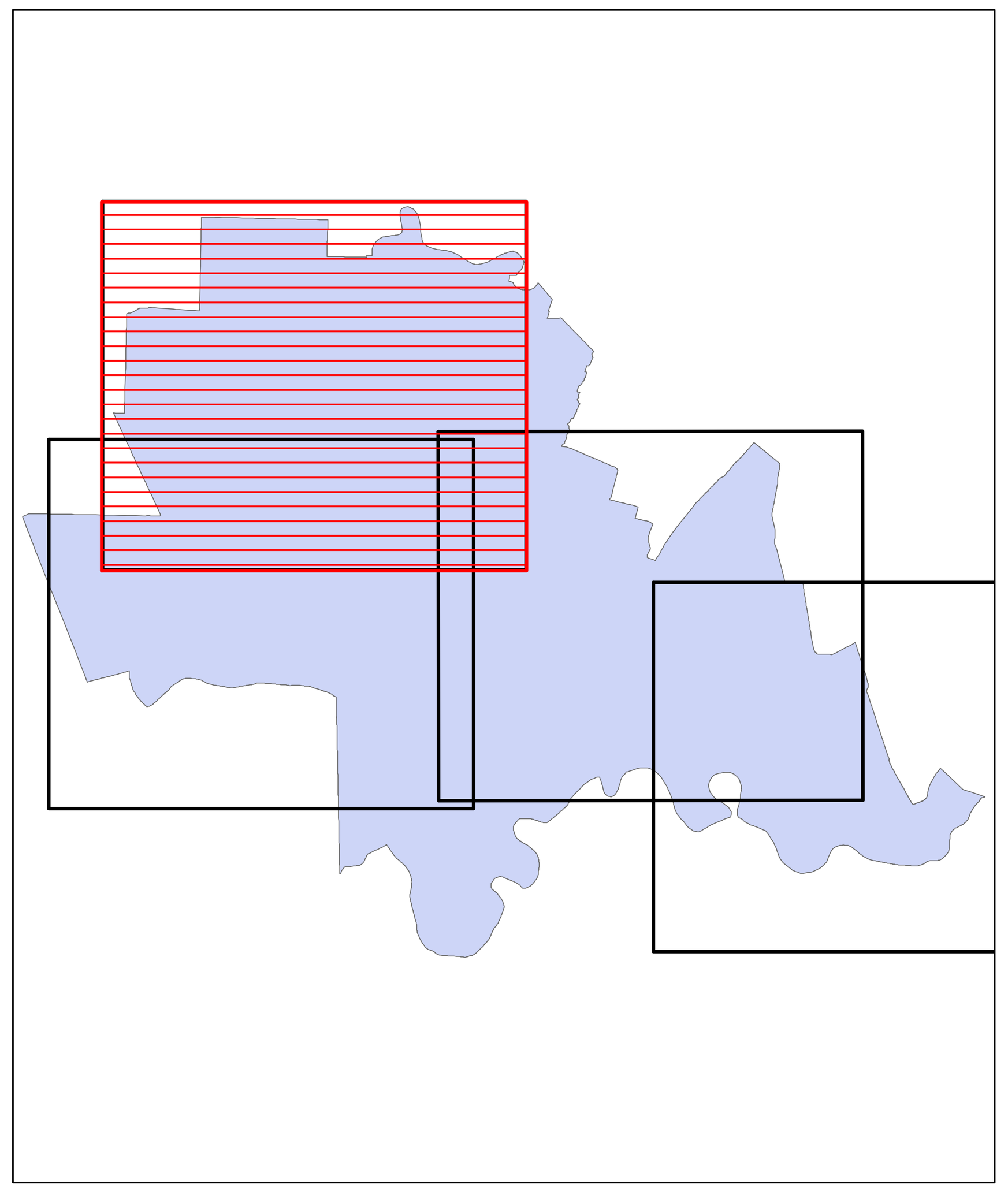

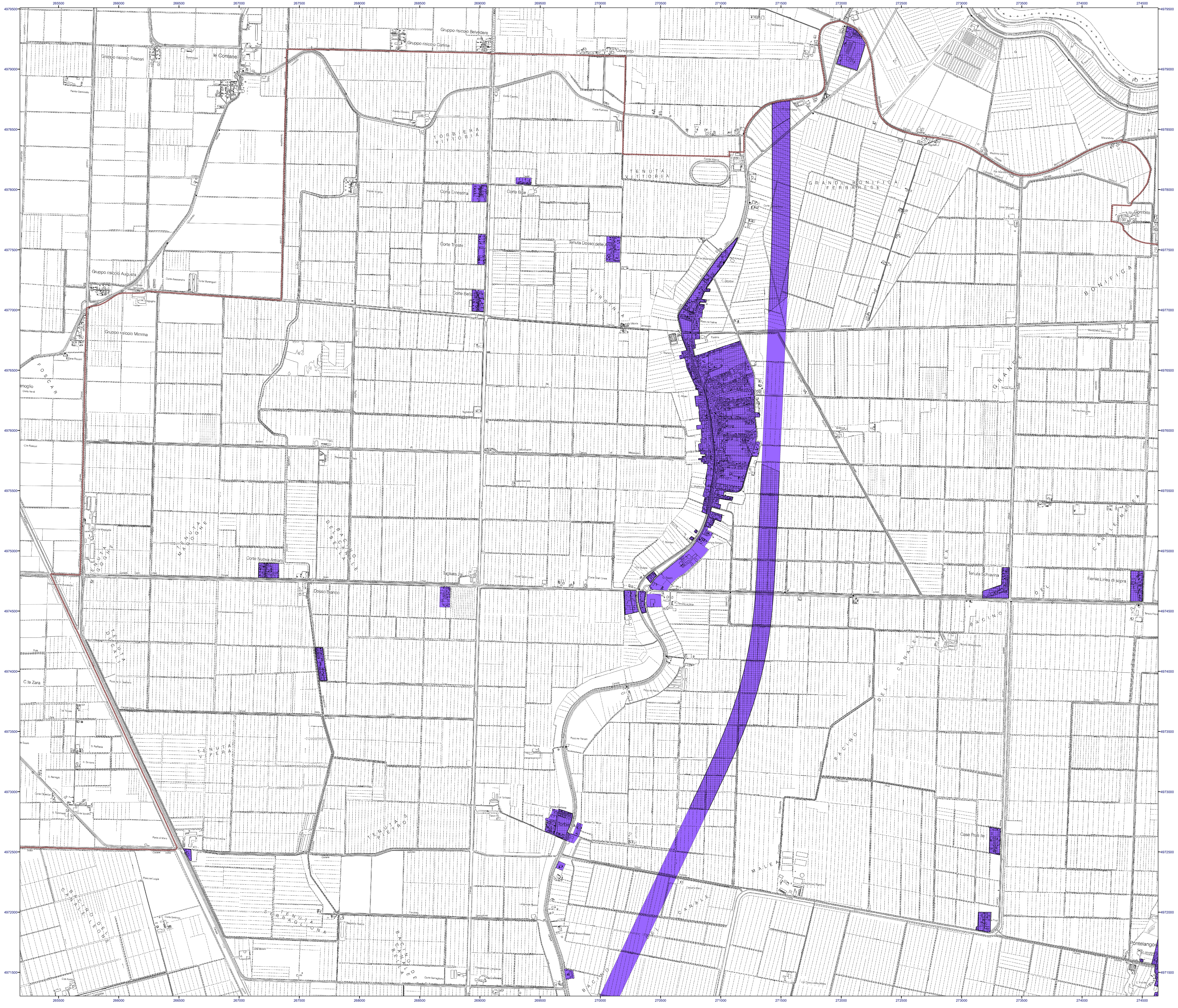

Legenda

Zone stabili suscettibili di amplificazioni locali

$FA_{0.7-1.1s}$ = 2,5 - 3,0

Zone suscettibili di instabilità

ZS_{LQ} Zone di attenzione per le liquefazioni $FA_{0.7-1.1s}$ = 2,5 - 3,0

Elementi cartografici

Limiti amministrativi

0 250 500 Metri