



Determinazione n. DD - 2019 - 263

MICROZONAZIONE SISMICA

Carta di microzonazione sismica Livello 2

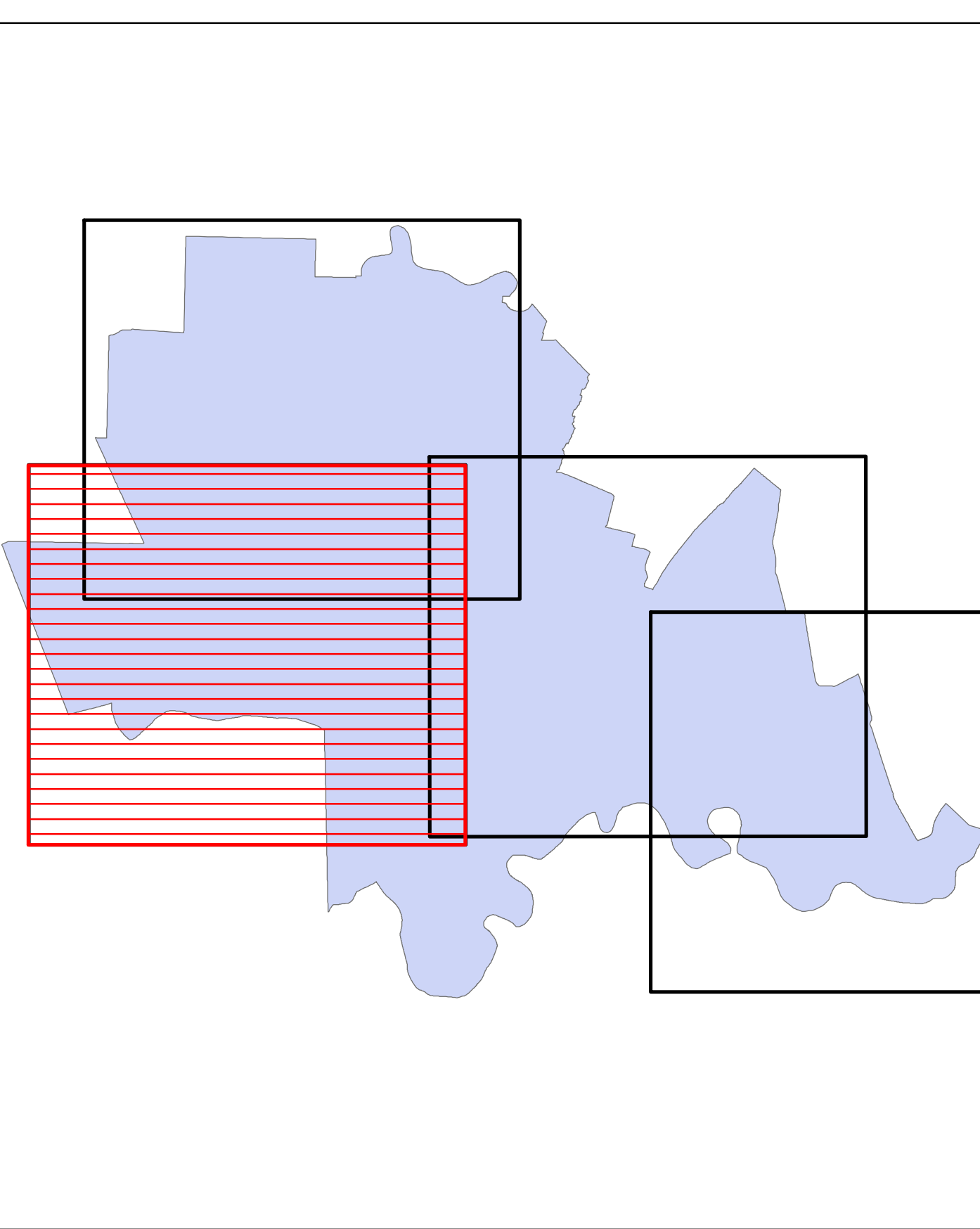
scala 1 : 10.000

Regione Emilia-Romagna
Comune di Codigoro






Tavola L2 - SA4

Regione	Soggetto realizzatore	Data
Emilia-Romagna	Geol. VERONESE THOMAS GEOTEMA S.r.l. Ing. CHIAUZZI LEONARDO Geol. PAVANATI ANDREA	31/01/2020



Legenda

- Zone stabili suscettibili di amplificazioni locali**
 $F_{As} > 2,3 - 2,4$
- Zone suscettibili di instabilità**
 Z_{S1} Zone di attenzione per le liquefazioni $F_{As} > 2,3 - 2,4$
- Elementi cartografici**
 Limiti amministrativi

