



Attuazione dell'articolo 11 dalla legge 24 giugno 2009, n. 77

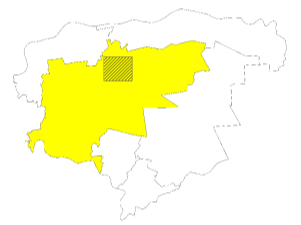
MICROZONAZIONE SISMICA

Carta delle indagini











scala 1 : 5.000

Regione Emilia – Romagna
Comune di Copparo – (7° di 8)



<p>Regione Emilia – Romagna Comune di Copparo</p> <p>Unione dei Comuni Terre e Fiumi</p> <p>Dir. area gestione del territorio: Ing. Stefano Farina</p> <p>Resp. del procedimento: Geom. Silvia Trevisani</p>	<p>Soggetto realizzatore Synthesis s.r.l. P.zza del Popolo 13 int. 5 44034 Copparo (FE)</p> <p>Gruppo di lavoro Responsabile del progetto: Dr. Geol. Emanuele Stevanin</p> <p>Collaboratori: Dr.ssa Geol. Emma Biondani Dr. Geol. Stefano Maggi Dr. Massimiliano Stevanin</p>	<p>Data: 06/2017</p> 
---	---	--

Legenda

-  Confini comunali
- Indagini**
-  Prova penetrometrica statica con punta meccanica CPT
-  Prova penetrometrica statica con piezocono CPTU
-  Prova penetrometrica con cono sismico
-  Pozzo per acqua
-  Pozzo per idrocarburi
-  Sondaggio a distruzione di nucleo
-  Sondaggio con piezometro
-  Stazione microtremore a stazione singola
-  MASW

