




Adeguamento del quadro conoscitivo in materia geologico-sismica degli strumenti comunali di pianificazione urbanistica ai fini della redazione del PUG	tav. G scala 1:36.000 16/04/2020
---	---





CARTA DI MICROZONAZIONE SISMICA DI SECONDO LIVELLO - SA1

Legenda



Zone suscettibili di amplificazioni locali
 F.A._{1.3-1.4} = 1,3 - 1,4

Zone suscettibili di instabilità
 ZA_{1.3-1.4} Zone di attenzione per le liquefazioni F.A._{1.3-1.4} = 1,3 - 1,4
 ZA_{1.7-1.8} Zone di attenzione per le liquefazioni F.A._{1.7-1.8} = 1,7 - 1,8

Valore puntuale dell'Indice di Liquefazione IL (Sonmez, 2003)
Per ogni verticale di indagine CPTU è riportato il valore puntuale di IL20 (Boulanger - Idriss, 2014)

-  0,8 Rischio di liquefazione potenzialmente basso (0 < IL < 2)
-  3,1 Rischio di liquefazione potenzialmente moderato (2 < IL < 5)
-  10,6 Rischio di liquefazione potenzialmente elevato (5 < IL < 15)
-  15,5 Rischio di liquefazione potenzialmente molto elevato (IL > 15)

Elementi cartografici

-  Limiti amministrativi
-  Limite territorio urbanizzato (Del.C.C.109165 del 16/09/2019)

