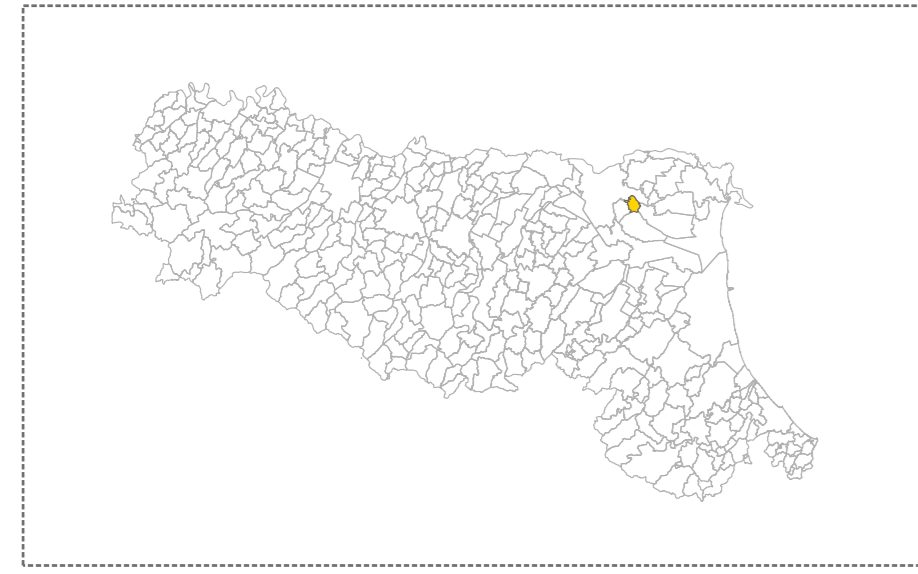


MICROZONAZIONE SISMICA

Carta geologica - tecnica

scala 1 : 10.000

Regione Emilia Romagna
Comune di Masi Torello



Regione REGIONE EMILIA ROMAGNA	Soggetto realizzatore Dr. Geol. Thomas Veronese	Data Gennaio 2023
Segreteria Regionale per l'Ambiente	Collaboratori: Dr. Geol. Luca Lunghi Dr.ssa Geol. Sara Franciosi Indagini geofisiche: ENVIA S.r.l.	
	Cartografia: Dr.ssa Geol. Claudia Tomassoli	

Legenda

Terreni di copertura



CLp1
Argille inorganiche di medio-bassa plasticità,
argille ghiaiose o sabbiose, argille limose,
argille magre di piana inondata

Elementi geologici e idrogeologici




Pozzo o sondaggio che non ha raggiunto il substrato
geologico (con indicazione della profondità in m)




Presenza della falda in aree con sabbie e/o ghiaie
(con indicazione della profondità in m)



Traccia di sezione geologica significativa e
rappresentativa del modello del sottosuolo



Confine dell'area oggetto
dello studio di SIS



Confine Comunale ISTAT

