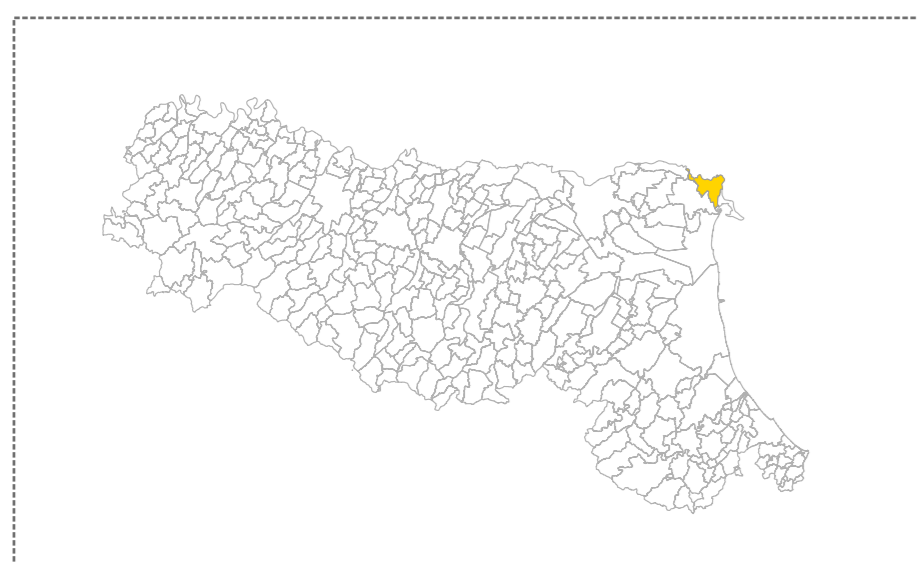


MICROZONAZIONE SISMICA

(Terzo livello di approfondimento)
 Carta della distribuzione sul territorio
 dei valori di HSM (0.4-0.8 s)

scala 1 : 10.000


Regione Emilia Romagna
 Comune di Mesola



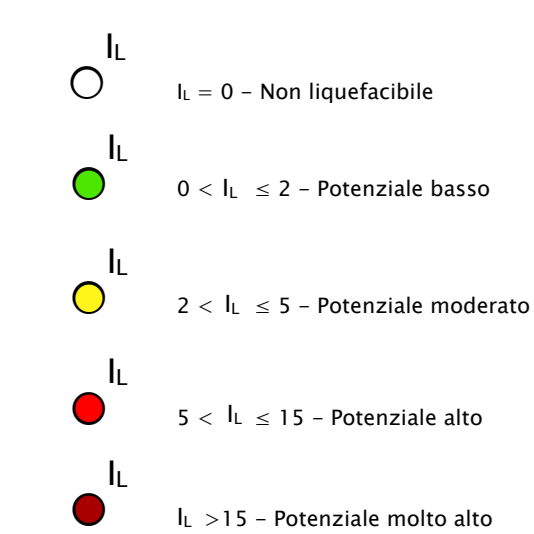
| | | |
|--|--|-----------------------|
| Regione REGIONE EMILIA ROMAGNA | Soggetto realizzatore Dr. Geol. Thomas Veronese | Data Febbraio 2022 |
| Segreteria Regionale per l'Ambiente | Collaboratori: Dr. Geol. Luca Lunghi Dr.ssa Geol. Sara Franciosi | |
| | Indagini geofisiche: Prof. Nasse Abu Zeid | |
| | Cartografia: Dr.ssa Geol. Claudia Tomassoli | Tav. 1 |

Legenda

HSM (Cm/s²)



Indice di Liquefazione (I_L)



Confine Comunale

Aree di interesse per il PUG (MS di Livello)

