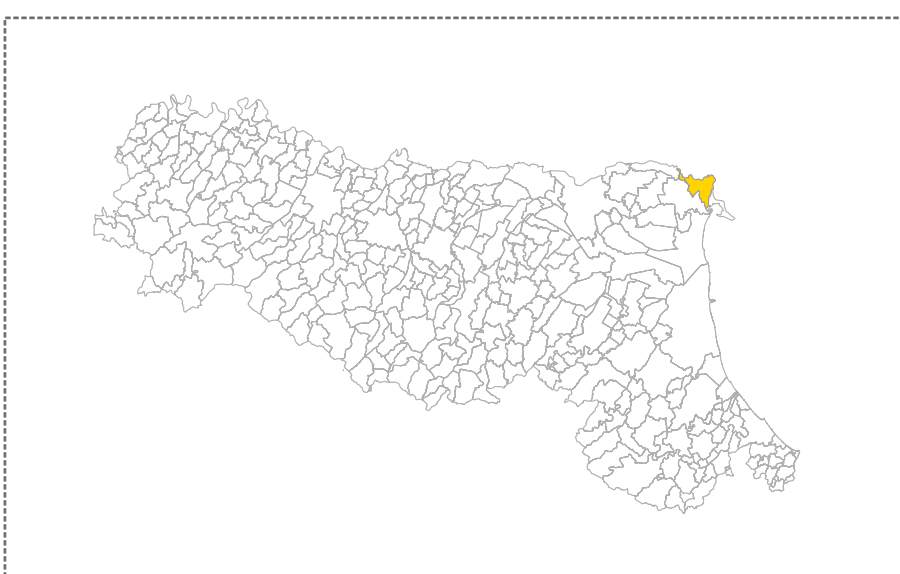


MICROZONAZIONE SISMICA

(Terzo livello di approfondimento)
Carta della distribuzione sul territorio
dei valori di HSM (0.5–1.5 s)

scala 1 : 10.000


Regione Emilia Romagna
Comune di Mesola



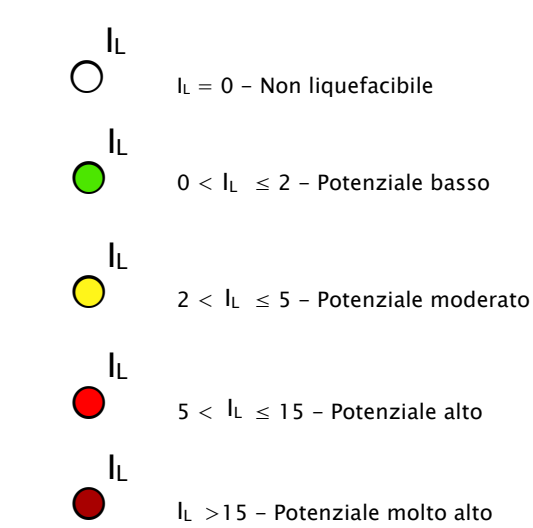
Regione REGIONE EMILIA ROMAGNA	Soggetto realizzatore Dr. Geol. Thomas Veronese	Data Febbraio 2022
Segreteria Regionale per l'Ambiente	Collaboratori: Dr. Geol. Luca Lunghi Dr.ssa Geol. Sara Franciosi	
	Indagini geofisiche: Prof. Nasse Abu Zeid	
	Cartografia: Dr.ssa Geol. Claudia Tomassoli	Tav. 2

Legenda

HSM (Cm/s²)



Indice di Liquefazione (I_L)



Confine Comunale
Area di interesse per il PUG
(MS di Livello)

