PROTEZIONE CIVILE
Presidenza del Consiglio dei Ministri
Dipartimento della Protezione Civile

Regione Emilia-Romagna

CONFERENZA DELLE REGIONI E DELLE PROVINCE AUTONOME

Attuazione dell'articolo 11 della legge 24 giugno 2009, n.77

MICROZONAZIONE SISMICA

Carta di microzonazione sismica Livello 3

scala 1 : 10.000

Regione Emilia-Romagna

Comune di Vigarano Mainarda

Tavola 17 - H0515

Regione	Soggetto realizzatore	Data
Emilia-Romagna	Geotema S.r.l.	04/03/2020

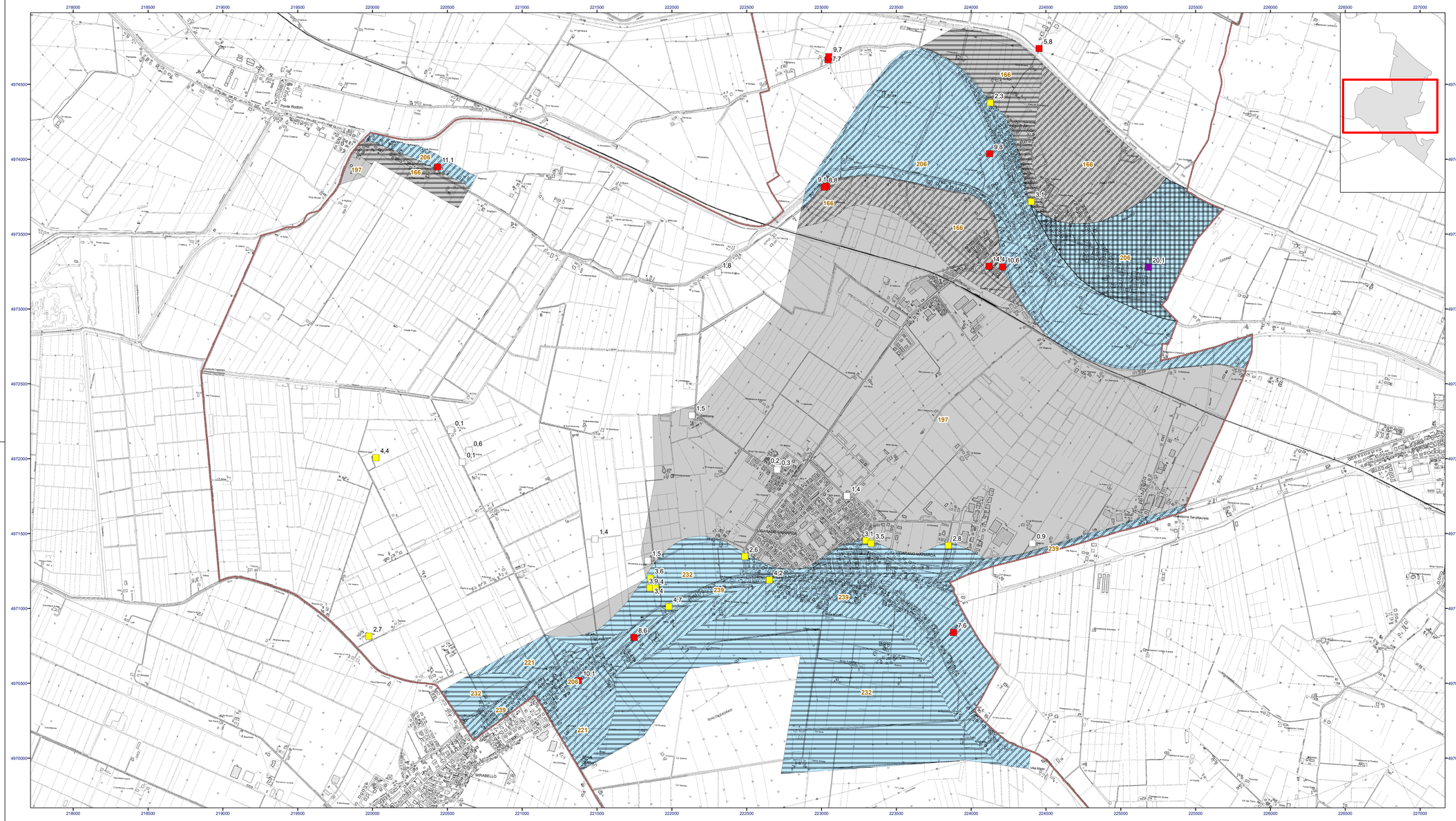

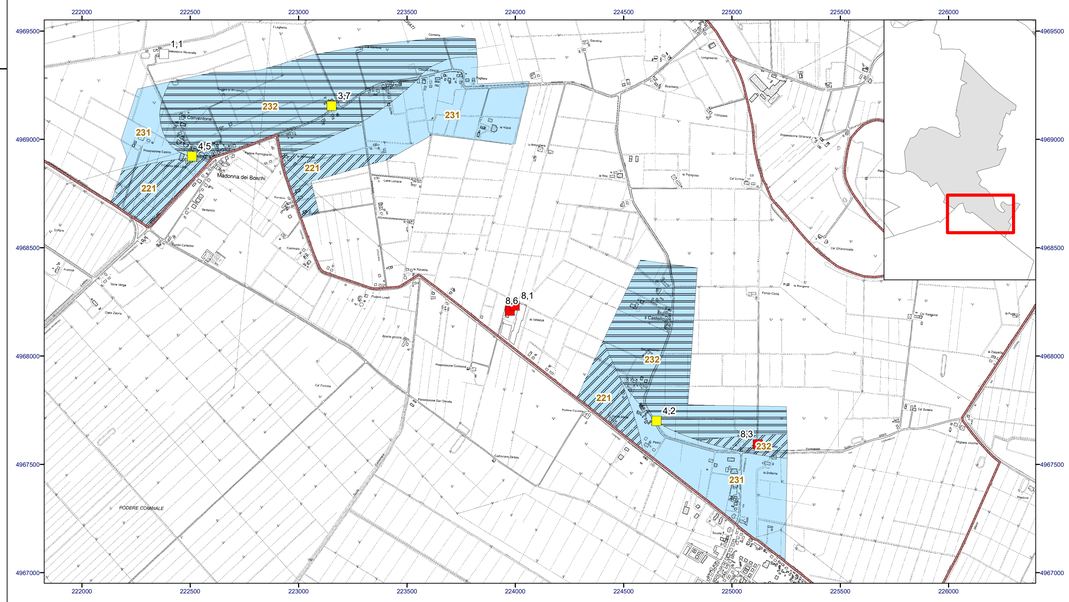

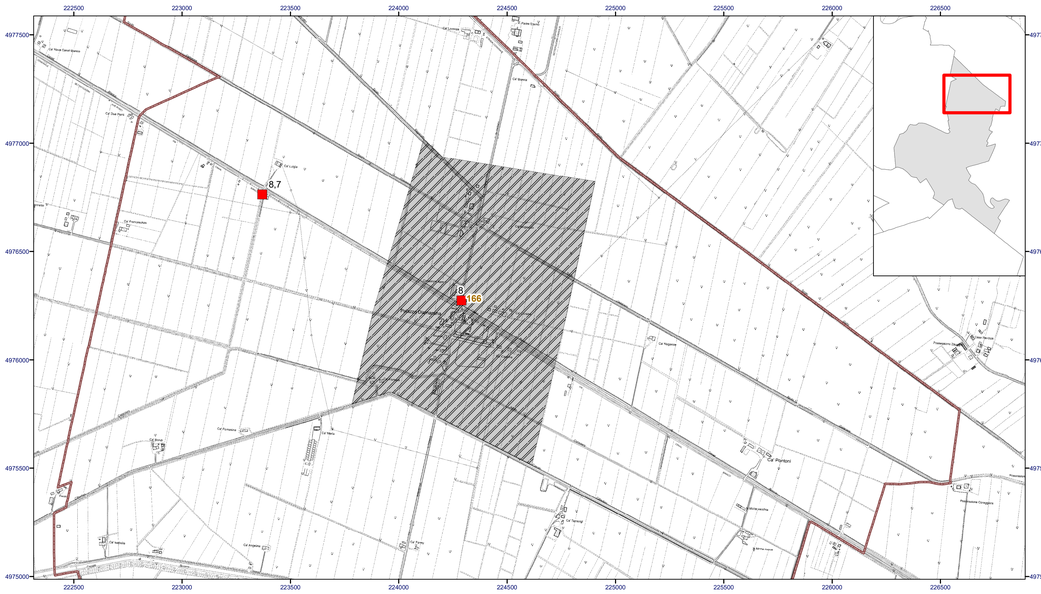

Legenda

Zone suscettibili di instabilità

Classe H 100 - 200

- 166 — $Z5_{123}$ Zone di suscettibilità per le liquefazioni 2<IL≤5
- 166 — $Z5_{123}$ Zone di suscettibilità per le liquefazioni 5<IL≤15

Classe H 200 - 300

- 232 — $Z5_{123}$ Zone di suscettibilità per le liquefazioni 2<IL≤5
- 221 — $Z5_{123}$ Zone di suscettibilità per le liquefazioni 5<IL≤15
- 206 — ZR_{123} Zone di rispetto per le liquefazioni IL>15

In grassetto, per ciascuna zona, è riportato il valore del fattore di amplificazione

Zone stabili suscettibili di amplificazioni locali

- 197 — Classe H 100 - 200
- 231 — Classe H 200 - 300

In grassetto, per ciascuna zona, è riportato il valore del fattore di amplificazione

Valore puntuale dell'Indice di Liquefazione IL (Sonmez, 2003)

Per ogni verticale di indagine CPTU è riportato il valore puntuale di IL20 (Boulanger - Idriss, 2014)

- 0,2 — Rischio di liquefazione potenzialmente basso (0<IL≤2)
- 3,6 — Rischio di liquefazione potenzialmente moderato (2<IL≤5)
- 10,6 — Rischio di liquefazione potenzialmente elevato (5<IL≤15)
- 20,1 — Rischio di liquefazione potenzialmente molto elevato (IL>15)

Elementi cartografici

- Limiti amministrativi

0 250 500 Metri