

# ANALISI DELLA CONDIZIONE LIMITE PER L' EMERGENZA (CLE)

scala 1:15.000 (Particolari in scala 1:2.000)

Regione Emilia-Romagna  
Comune di Faenza

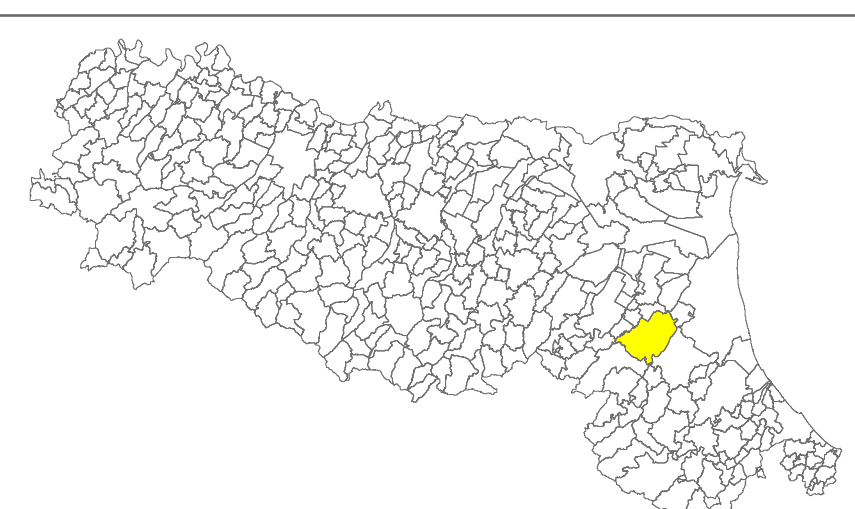


Tavola 1.B.2

Regione	Soggetto realizzatore	Data
EMILIA-ROMAGNA	Dott. geologo Samuel Sangiorgi	Gennaio 2023

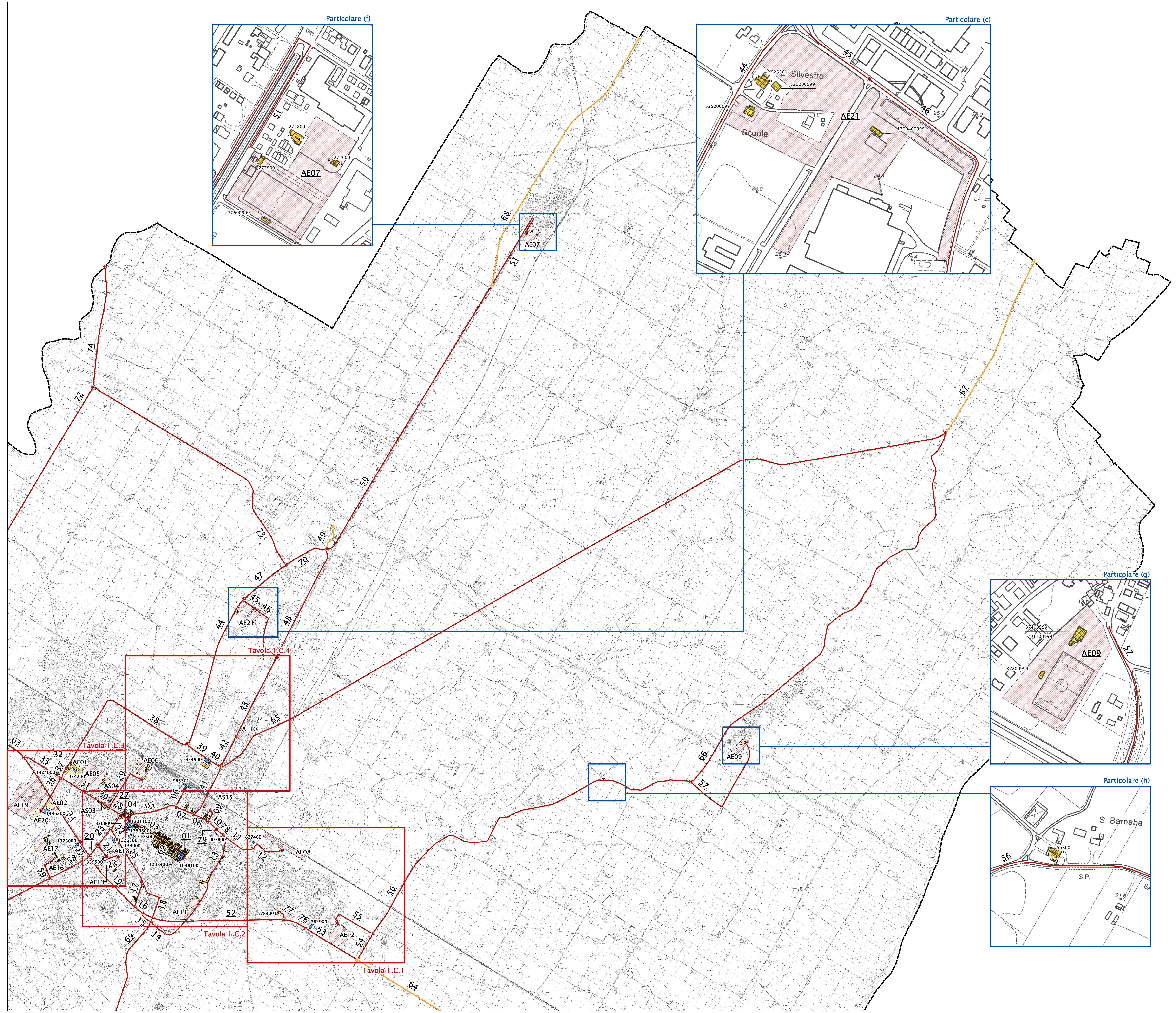
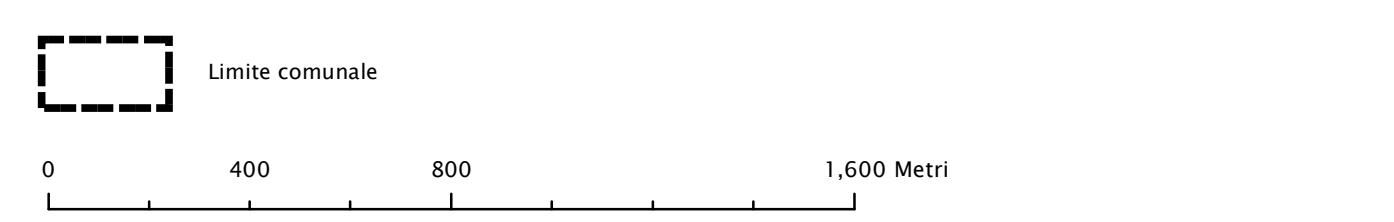
Studio realizzato con il contributo di cui all'OC/PCD 780/2021 recepita con DGR 1885/2021

## Legenda

Codice Provincia: 039  
Codice Comune: 010

### Sistema di gestione dell'emergenza

- Edificio strategico
- Area di emergenza - Ammassamento
- Area di emergenza - Ricovero
- Area di emergenza - Ammassamento/Ricovero
- Infrastruttura di connessione
- Infrastruttura di accessibilità
- Aggregato strutturale interferente
- Unità strutturale interferente appartenente ad un AS
- Unità strutturale non interferente appartenente ad un AS
- Unità strutturale interferente isolata



(\*) In tavola è riportata la numerazione delle funzioni strategiche, delle aree di emergenza e degli assi di connessione/accessibilità; l'identificazione numerica degli aggregati e delle singole unità strutturali, ad esclusione di quelle ricomprese nei riquadri in blu, è riportata nelle tavole di dettaglio 1.C.1, 1.C.2, 1.C.3 e 1.C.4