PROTEZIONE CIVILE
Presidenza del Consiglio dei Ministri
Dipartimento della Protezione Civile

Regione Emilia-Romagna

CONFERENZA DELLE REGIONI E DELLE PROVINCE AUTONOME

Attuazione dell'articolo 11 della legge 24 giugno 2009, n.77

MICROZONAZIONE SISMICA

Carta geologico-tecnica

Tav.1

scala 1 : 5.000

Regione Emilia-Romagna

Comune di Fusignano

Regione	Soggetto realizzatore	Data
	ATI Capogruppo Dott.Geol. Alessandro Merli Dott.Geol. Alessandro Merli Gruppo di lavoro Dott.Geol. Carlo Copioli Dott.Geol. Carlo Copioli Dott.Geol. Rodorico Ruggi Dott.Geol. Ruggero Marabini Dott.Geol. Fabio Valcarenghi Dott. Geol. Pier Luigi Quadro Arch. Chiara Montanari Arch. Chiara Conte Arch. Simona Malpassi Dott.Geol. Fausto Capacci	Ottobre 2015

Legenda

Terreni di copertura

- SPes - Sabbie pulite con granulometria poco assortita in facies di paleodossi e paleocanali
- SCcl - Sabbie argillose, miscela di sabbia e argilla di cordone litoraneo
- SMpi - Sabbie limose, miscela di sabbia e limo di piana inondabile

Forme sepolte

- Asse di paleoalveo

Elementi geologici e idrogeologici

- Sondaggio o pozzo che non ha raggiunto il substrato rigido (con indicazione della profondità in metri)
- Traccia di sezione geologica

N

0 125 250 500 Metri

Tavole

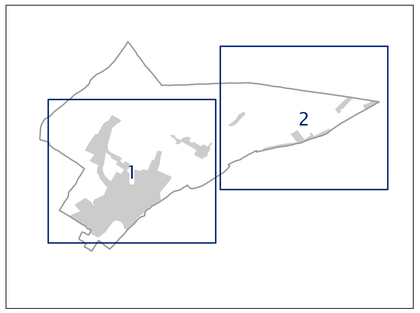

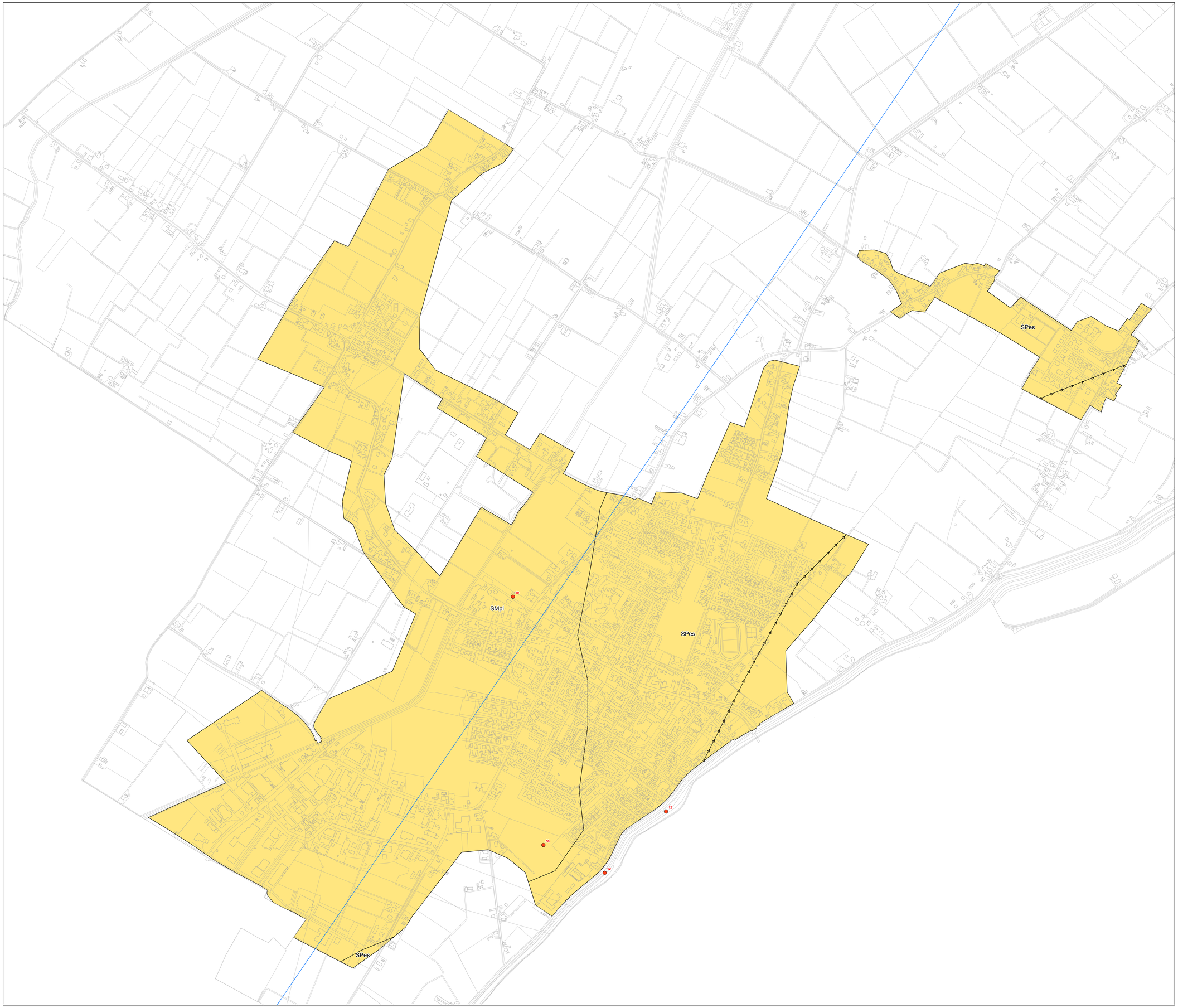

PROTEZIONE CIVILE
Presidenza del Consiglio dei Ministri
Dipartimento della Protezione Civile

Regione Emilia-Romagna

CONFERENZA DELLE REGIONI E DELLE PROVINCE AUTONOME

Attuazione dell'articolo 11 della legge 24 giugno 2009, n.77

MICROZONAZIONE SISMICA

Carta geologico-tecnica

Tav.2

scala 1 : 5.000

Regione Emilia-Romagna

Comune di Fusignano

Regione	Soggetto realizzatore	Data
	ATP Capogruppo Dott.Geol. Dott.Geol. Alessandro Merli Dott.Geol. Alessandro Merli Gruppo di lavoro Dott.Geol. Carlo Copioli Dott.Geol. Carlo Copioli Dott.Geol. Rodolfo Allegri Dott.Geol. Ruggero Marabini Dott.Geol. Fabio Valcarenghi Dott. Geol. Luca Lanzoni Arch. Chiara Montanari Arch. Stefano Marzocchi Arch. Chiara Conte Geom. Stefano Malpassi Dott.Geol. Fausto Capacci	Ottobre 2015

Legenda

Terreni di copertura

- SPes - Sabbie pulite con granulometria poco assortita in facies di paleodossi e paleocanali
- SCcl - Sabbie argillose, miscela di sabbia e argilla di cordone litoraneo
- SMpi - Sabbie limose, miscela di sabbia e limo di piana inondabile

Forme sepolte

- Asse di paleoalveo

Elementi geologici e idrogeologici

- Sondaggio o pozzo che non ha raggiunto il substrato rigido (con indicazione della profondità in metri)
- Traccia di sezione geologica

N

0 125 250 500 Metri
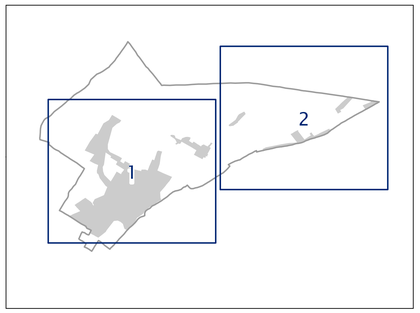
Tavole