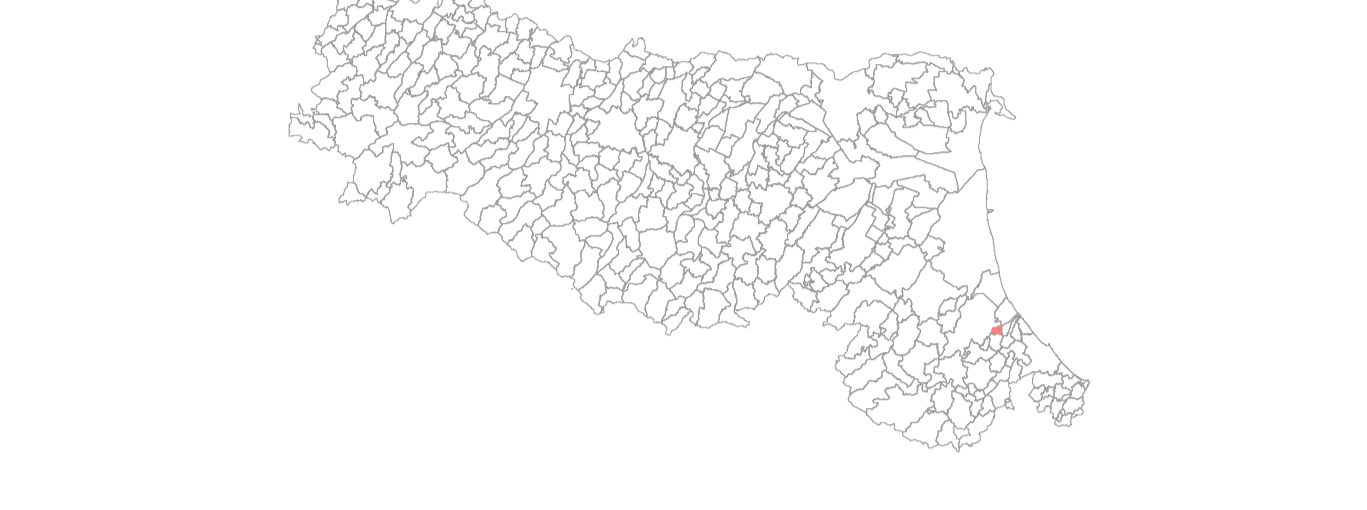



ANALISI DELLA CONDIZIONE LIMITE PER L'EMERGENZA (CLE)

Stralci
Tav. 1
scala 1 : 1.000

Regione Emilia-Romagna
Comune di Gambettola












Regione	Soggetto realizzatore	Data
	Responsabile: Dott. Geol. Carlo Copioli Gruppo di lavoro: Dott. Geol. Fabio Varnoni Dott. Geol. Paolo Ciacci Dott. Arch. Silvia Malpassi Dott. Geol. Alessandro Merli	Marzo 2022

Legenda

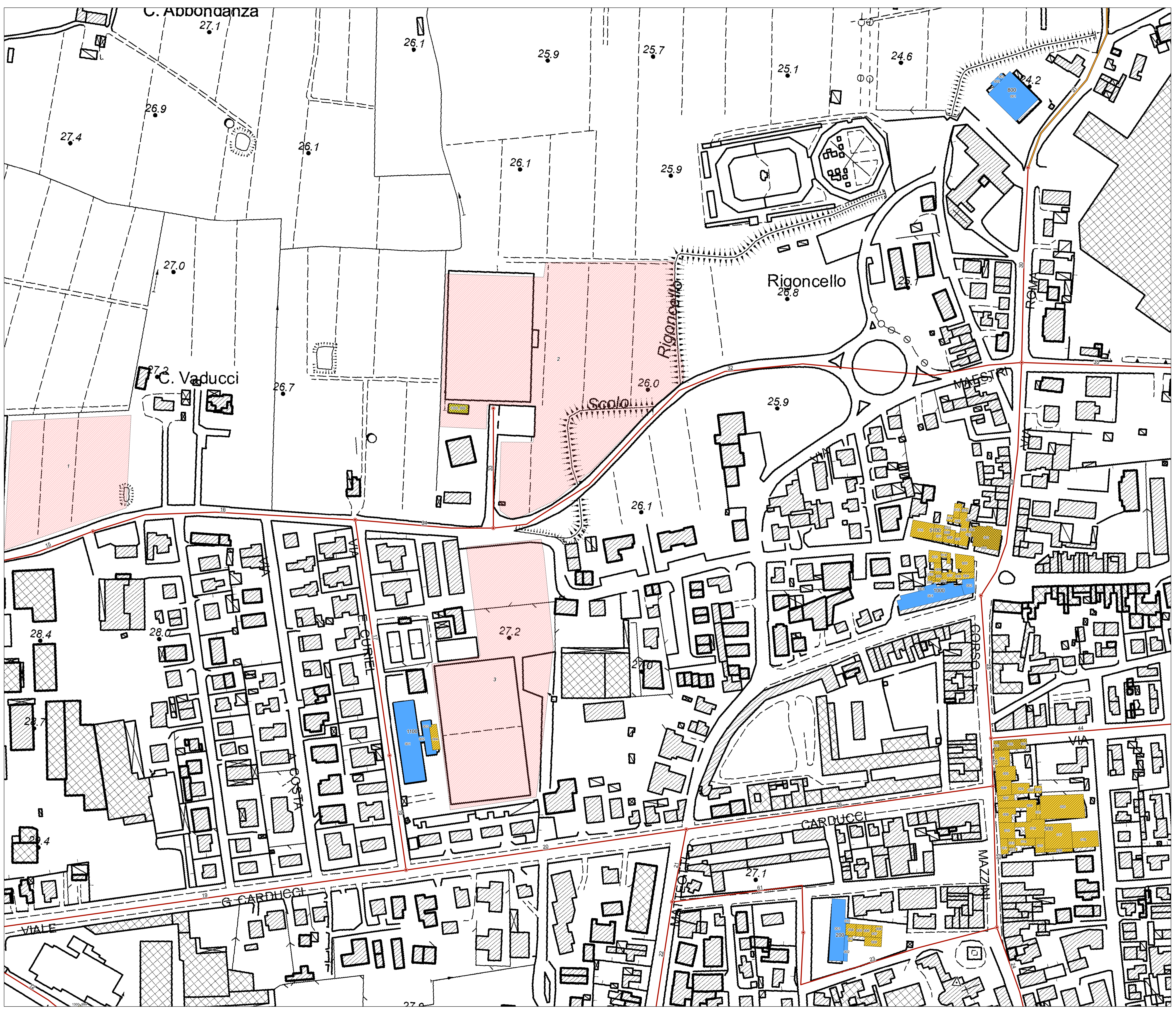
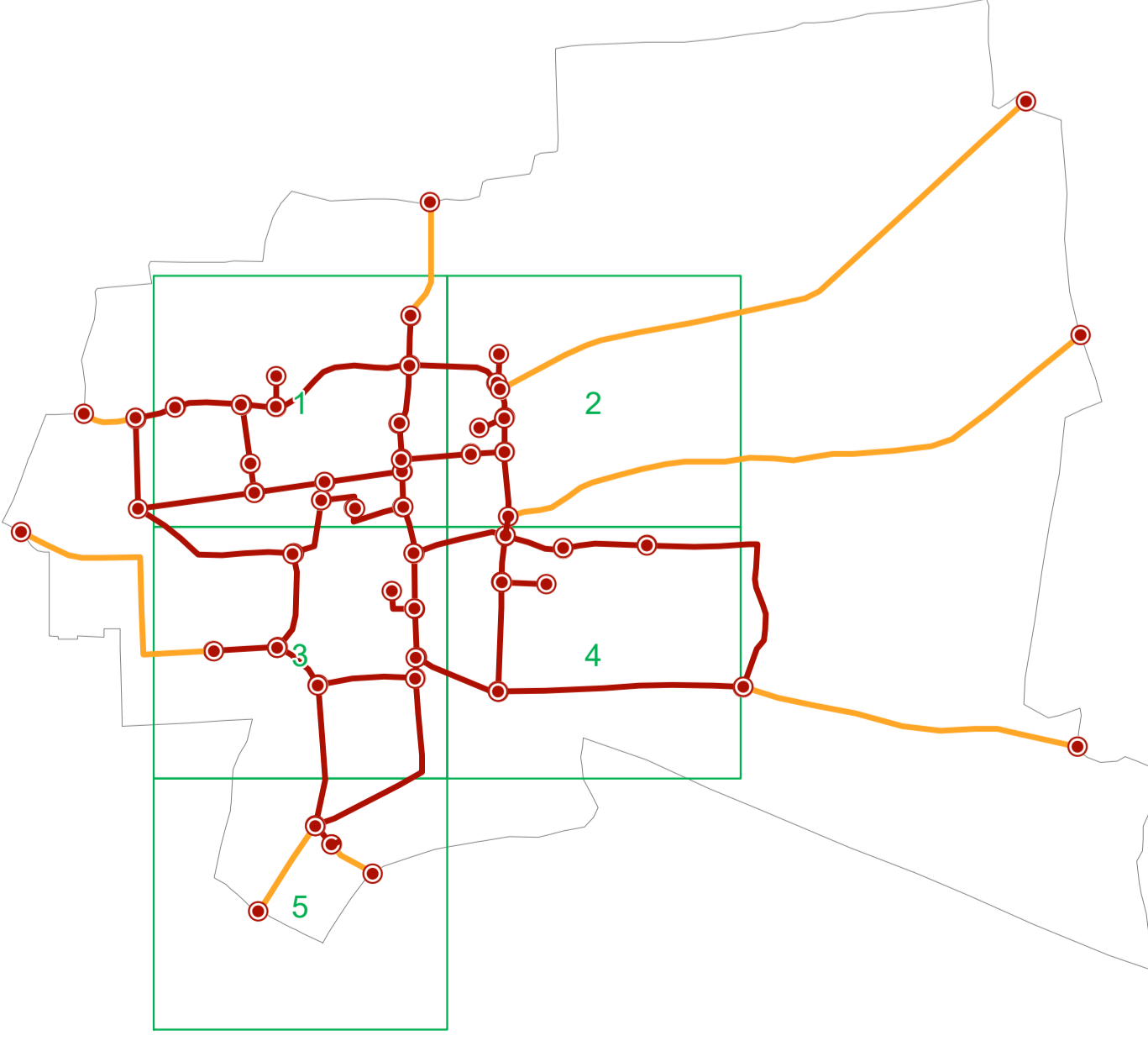
Codice Provincia: 004
Codice Comune: 015

Sistema di gestione dell'emergenza

-  Edificio strategico
-  Area di emergenza (RICOVERO)
-  Infrastruttura di connessione
-  Infrastruttura di accessibilità
-  Aggregato strutturale interferente
-  Unità strutturale interferente appartenente ad un AS
-  Unità strutturale non interferente appartenente ad un AS
-  Unità strutturale interferente isolata



Tavole



ANALISI DELLA CONDIZIONE LIMITE PER L'EMERGENZA (CLE)

Stralci
 Tav. 2
 scala 1 : 1.000

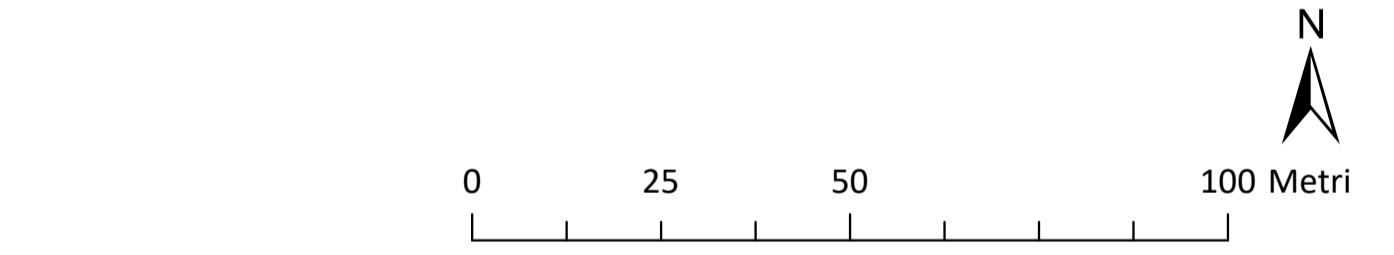
Regione Emilia-Romagna
 Comune di Gambettola



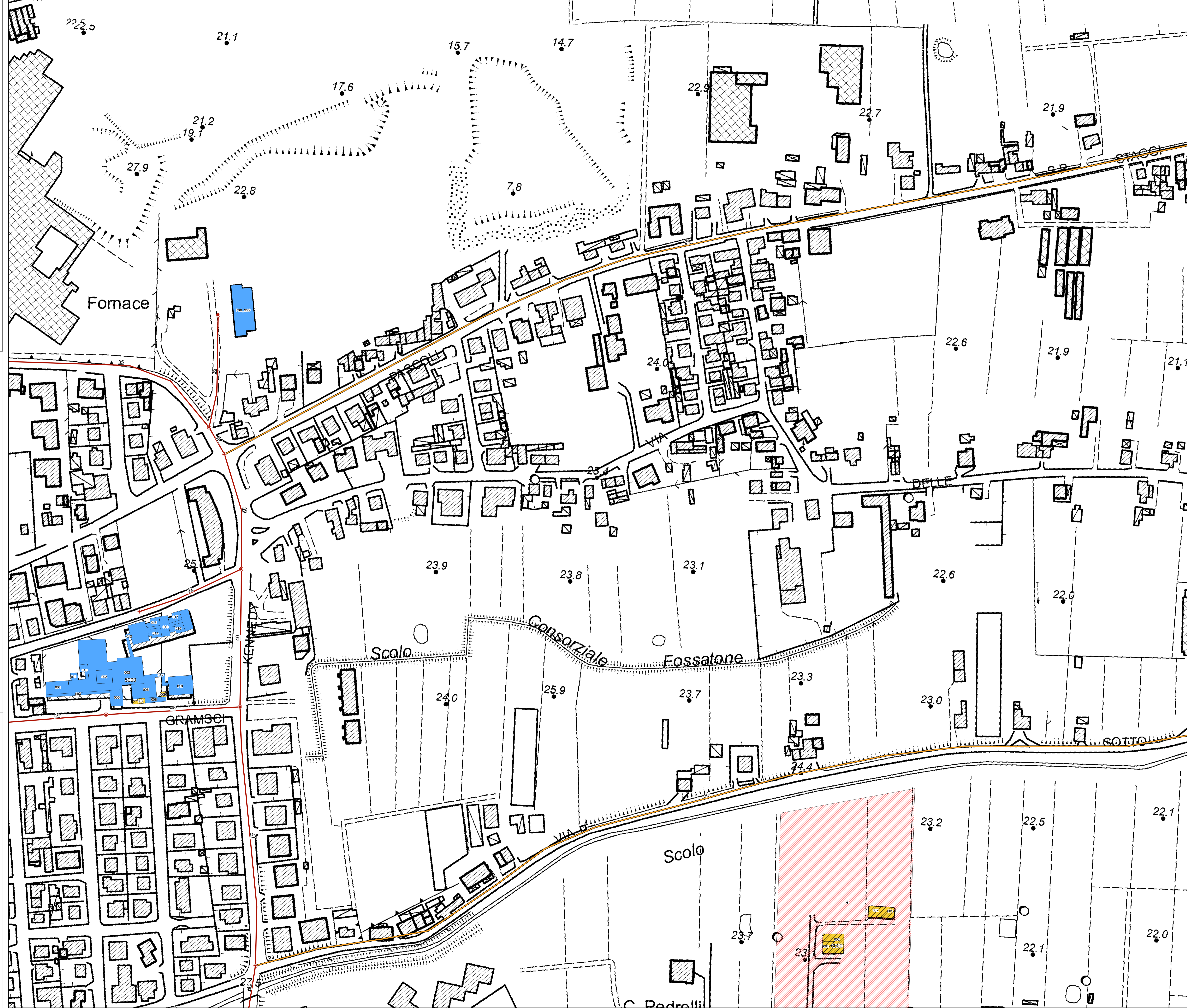
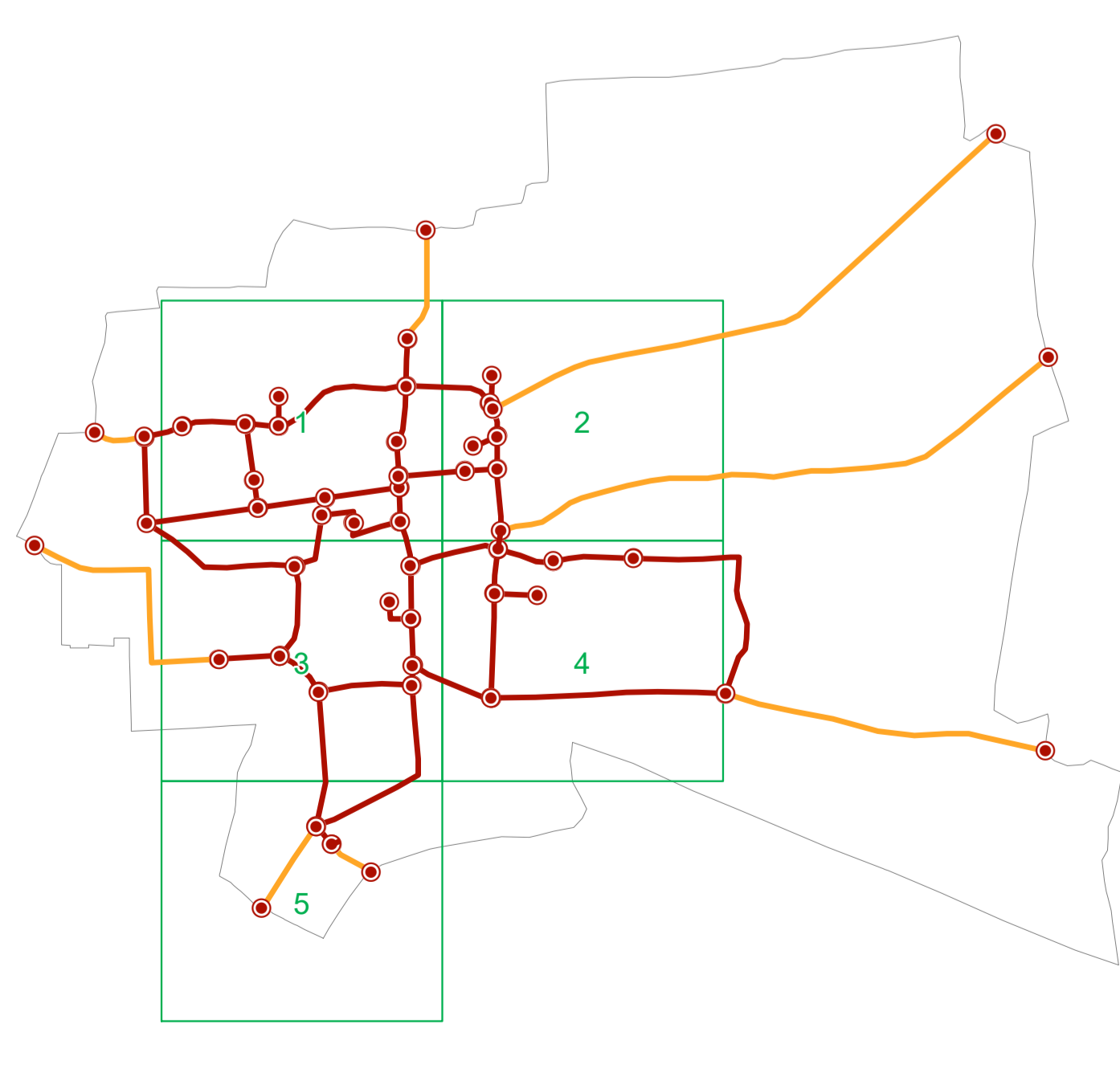
Regione	Soggetto realizzatore	Data
	Responsabile: Dott. Geol. Carlo Copioli Gruppo di lavoro: Dott. Geol. Fabio Varnoni Dott. Geol. Paolo Ciacci Dott. Arch. Silvia Malpassi Dott. Geol. Alessandro Merli	Marzo 2022

Legenda

- Codice Provincia: 004
 Codice Comune: 015
- Sistema di gestione dell'emergenza**
- 370 Edificio strategico
 - 820 Area di emergenza (RICOVERO)
 - 138 Infrastruttura di connessione
 - 001 Infrastruttura di accessibilità
 - 080 Aggregato strutturale interferente
 - 090 Unità strutturale non interferente appartenente ad un AS



Tavole



ANALISI DELLA CONDIZIONE LIMITE PER L'EMERGENZA (CLE)

Stralci


Tav. 3

scala 1 : 1.000

Regione Emilia-Romagna

Comune di Gambettola



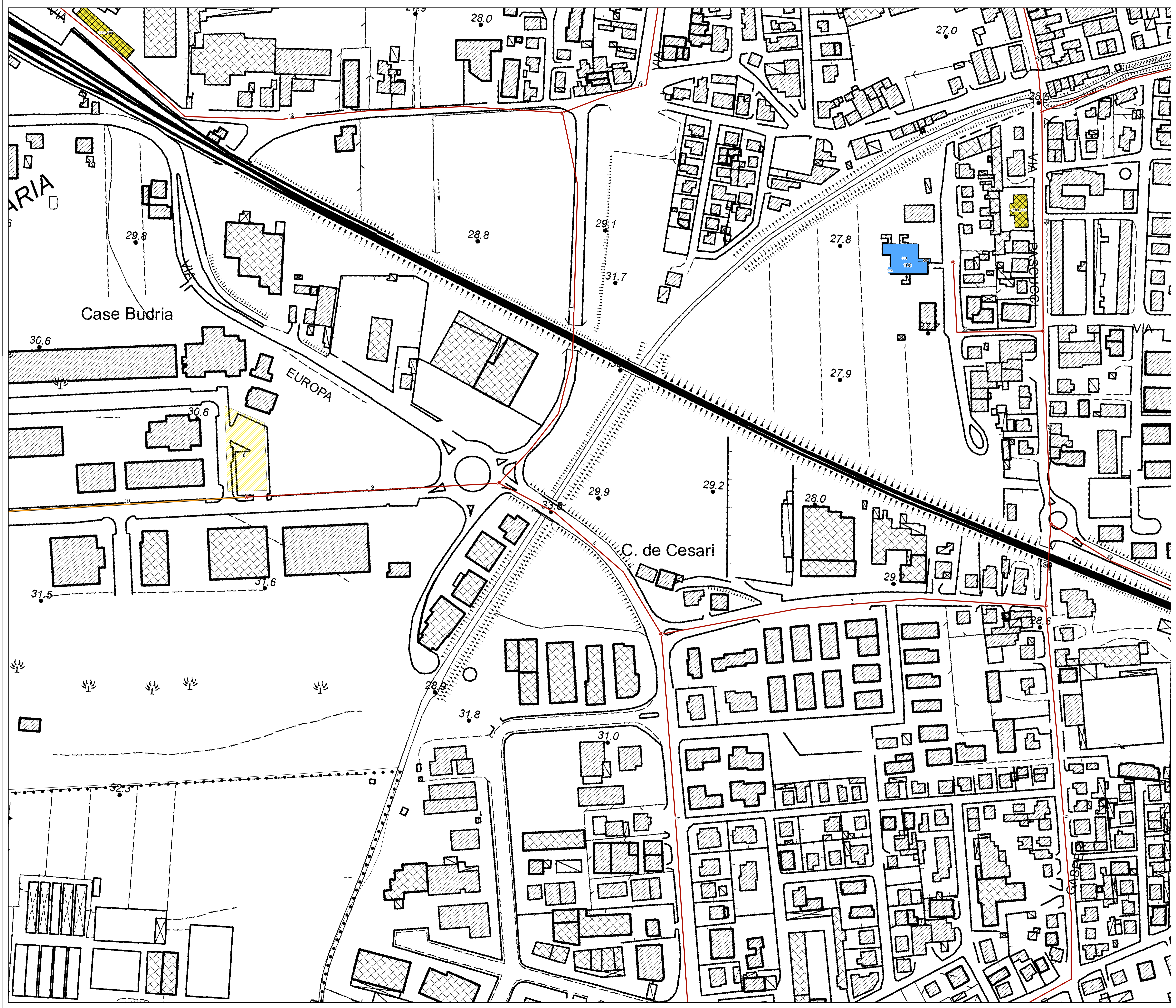
<p>Regione</p> 	<p>Soggetto realizzatore</p> <p>Responsabile: Dott. Geol. Carlo Copioli</p> <p>Gruppo di lavoro: Dott. Geol. Fabio Varnoni Dott. Geol. Paolo Ciacci Dott. Arch. Silvia Malpassi Dott. Geol. Alessandro Merli</p>	<p>Data</p> <p>Marzo 2022</p>
---	--	-------------------------------

Legenda

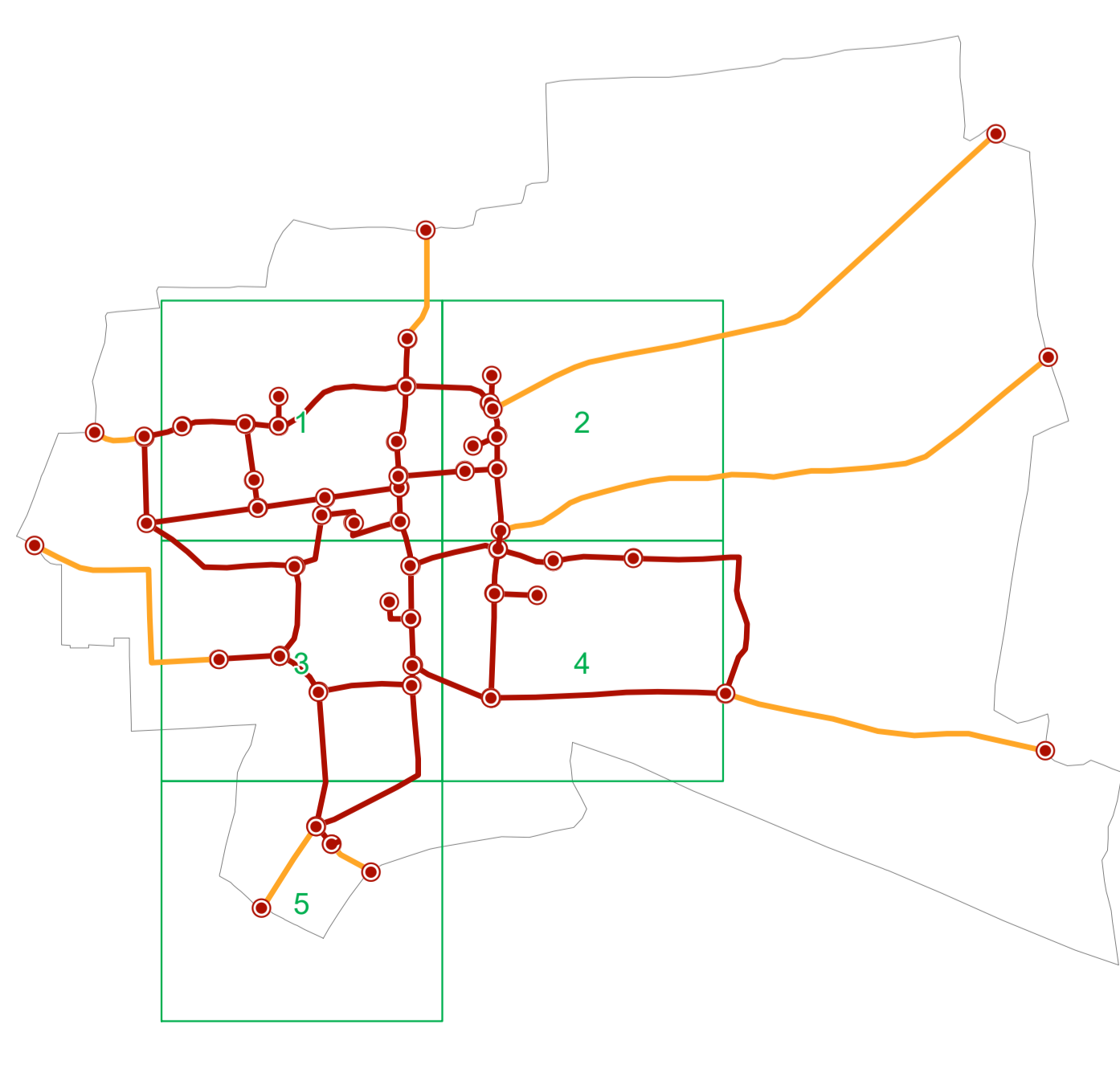
Codice Provincia: 004
Codice Comune: 015

Sistema di gestione dell'emergenza

- 370 Edificio strategico
- 820 Area di emergenza (AMMASSAMENTO)
- 138 Infrastruttura di connessione
- 001 Infrastruttura di accessibilità
- Unità strutturali interferente isolata



Tavole




ANALISI DELLA CONDIZIONE LIMITE PER L'EMERGENZA (CLE)

Stralci
Tav. 4
scala 1 : 1.000

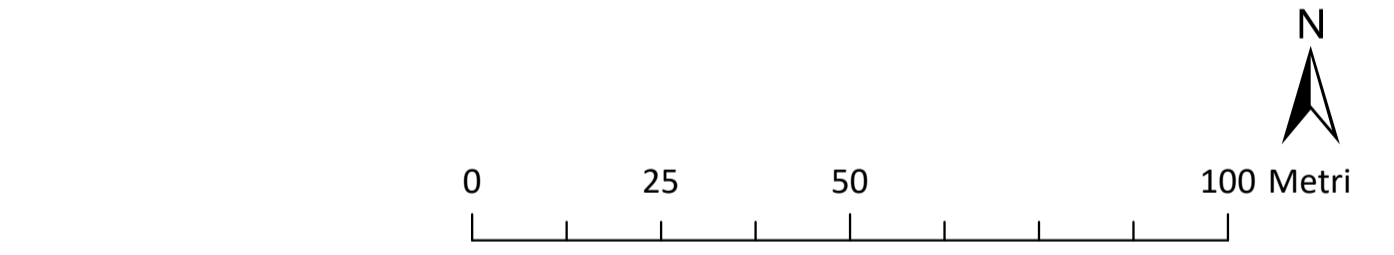
Regione Emilia-Romagna
Comune di Gambettola



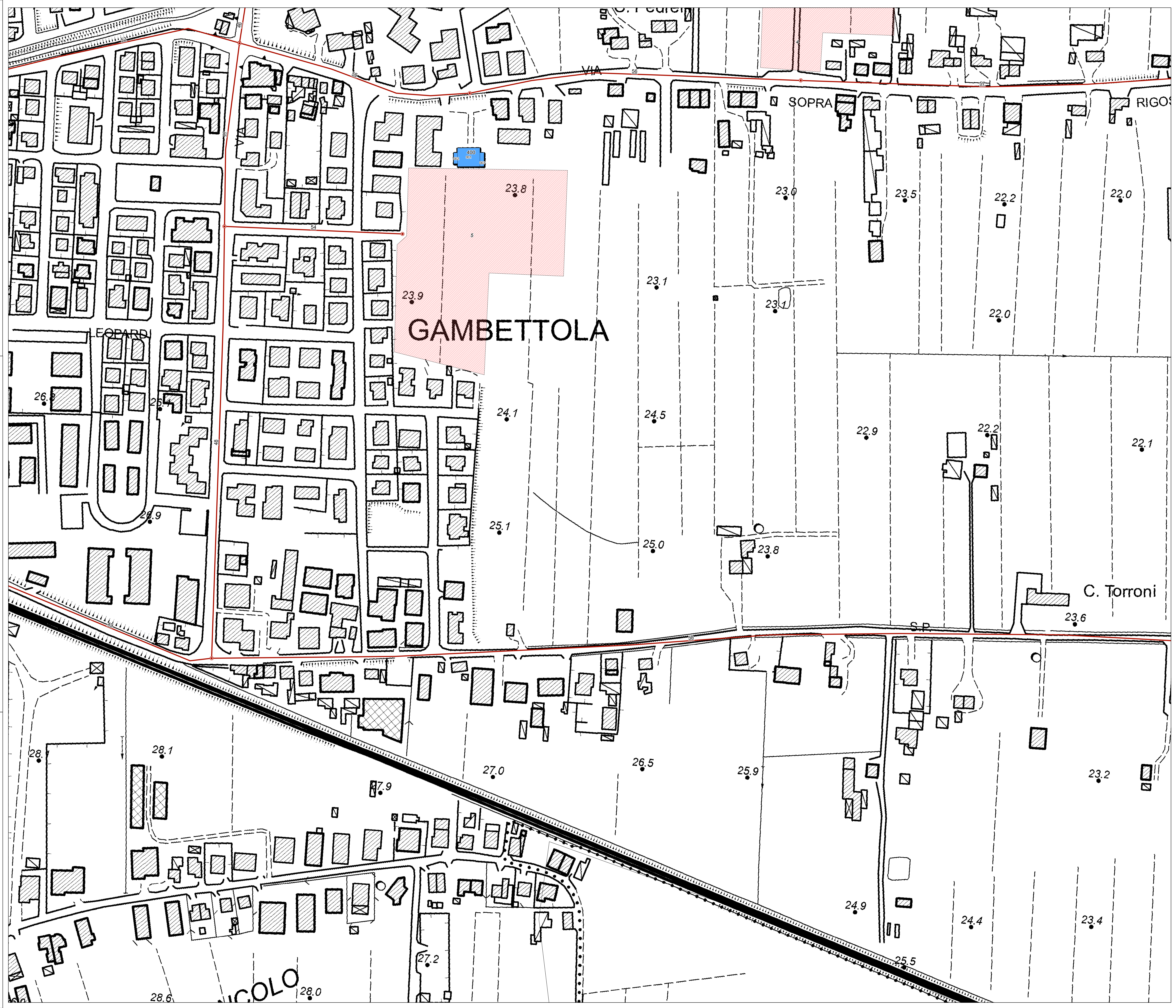
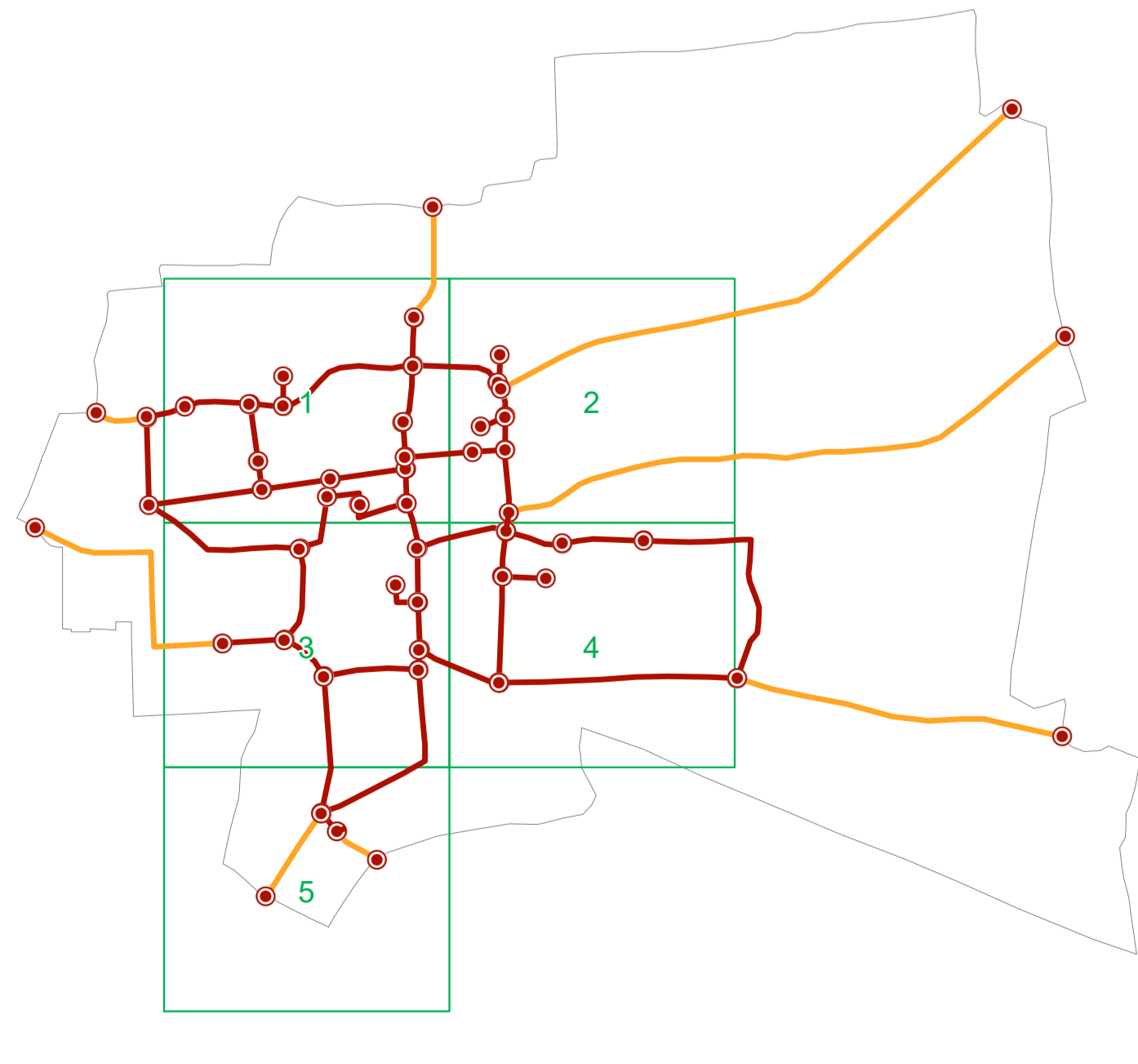
Regione	Soggetto realizzatore	Data
	Responsabile: Dott. Geol. Carlo Copioli Gruppo di lavoro: Dott. Geol. Fabio Varnoni Dott. Geol. Paolo Ciacci Dott. Arch. Silvia Malpassi Dott. Geol. Alessandro Merli	Marzo 2022

Legenda

- Codice Provincia: 004
 - Codice Comune: 015
- Sistema di gestione dell'emergenza**
- 370 Edificio strategico
 - 820 Area di emergenza (RICOVERO)
 - 138 Infrastruttura di connessione



Tavole



ANALISI DELLA CONDIZIONE LIMITE PER L'EMERGENZA (CLE)

Stralci
Tav. 5
scala 1 : 1.000

Regione Emilia-Romagna
Comune di Gambettola



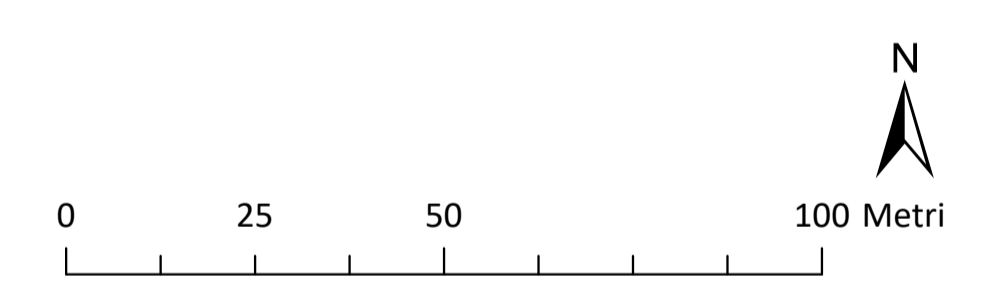
Regione	Soggetto realizzatore	Data
	Responsabile: Dott. Geol. Carlo Copioli Gruppo di lavoro: Dott. Geol. Fabio Varnoni Dott. Geol. Paolo Ciacci Dott. Arch. Silvia Malpassi Dott. Geol. Alessandro Merli	Marzo 2022

Legenda

Codice Provincia: 004
Codice Comune: 015

Sistema di gestione dell'emergenza

- 300 Edificio strategico
- 198 Infrastruttura di connessione
- 001 Infrastruttura di accessibilità



Tavole

