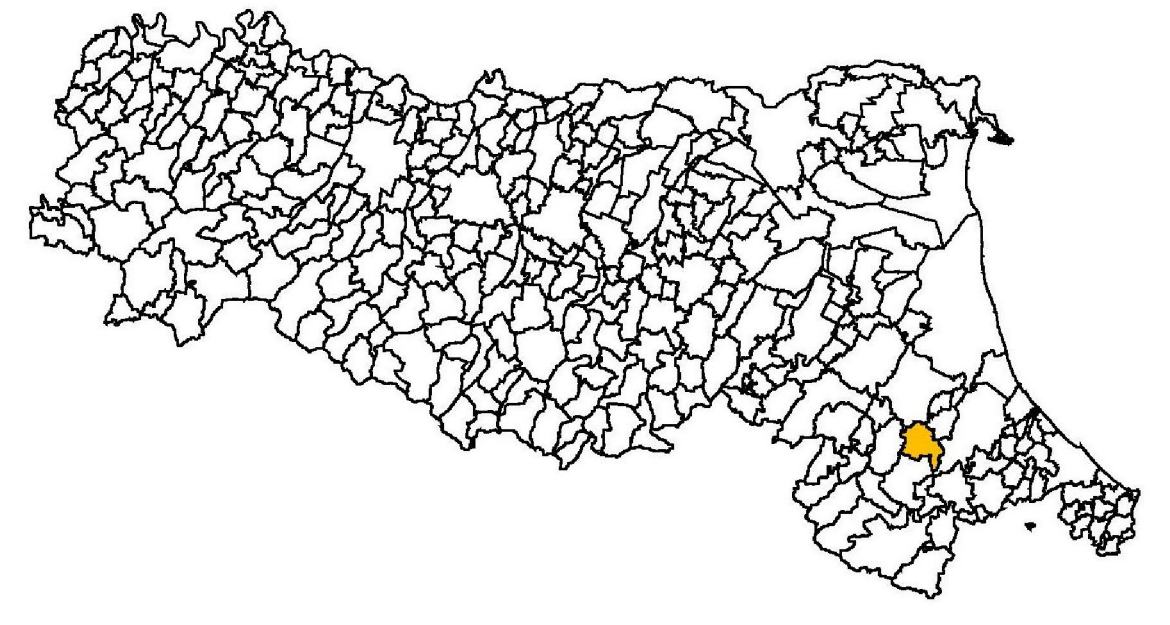


ANALISI DELLA CONDIZIONE LIMITE PER L'EMERGENZA (CLE)



Scala 1:5.000

Regione Emilia-Romagna
Comune di Meldola



Regione	Soggetto realizzatore	Data
Emilia-Romagna	Unione Montana Appennino Forlivese Comune di Meldola Antoniazzi - Studio Associato (rasogruppo/mandatario) Dott. Geol. Alberto Domenico Antoniazzi Dott. Geol. Aldo Antoniazzi (legale rappresentante) Dott. Geol. Marco Belli (mandante) Dott. Geol. Stefano Castagnetti (mandante) Dott. Geol. Alfredo Ricci (mandante) Dott. Ing. Giuseppe Igrò (mandante) Dott. Geol. Francesco Strappade (mandante)	dicembre 2017

Legenda

- Codice Provincia: 040
Codice Comune: 019
- Sistema di gestione dell'emergenza**
-  Edificio strategico
 -  Area di emergenza (AMMASSAMENTO)
 -  Area di emergenza (RICOVERO)
 -  Area di emergenza (AMMASSAMENTO - RICOVERO)
 -  Infrastruttura di connessione
 -  Infrastruttura di accessibilità
 -  Aggregato strutturale interferente
 -  Unità strutturale interferente appartenente ad un AS
 -  Unità strutturale non interferente appartenente ad un AS
 -  Unità strutturale interferente isolata
 -  Confine comunale

