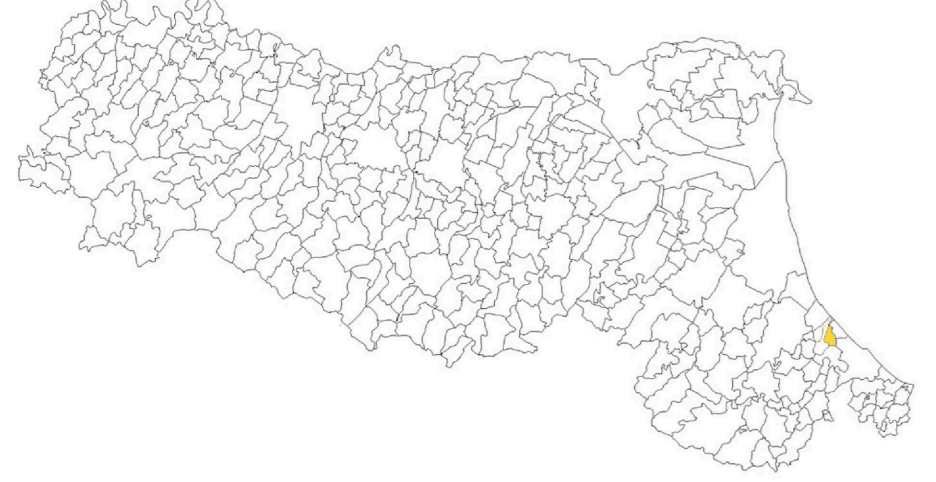


CARTOGRAFIA DI CONFRONTO TRA MAPPA DI CLE E CARTOGRAFIA DI MS DI MAGGIOR APPROFONDIMENTO

scala 1 : 10.000

Regione Emilia Romagna
Comune di San Mauro Pascoli



| Regione | Soggetto realizzatore | Data |
|--|------------------------|------------|
|  | Ufficio Unico di Piano | 22/12/2015 |









Legenda

Codice Provincia: 040
Codice Comune: 041




Sistema di gestione dell'emergenza

-  790 Edificio strategico
-  919 Area di emergenza (AMMASSAMENTO)
-  820 Area di emergenza (RICOVERO)
-  142 Area di emergenza (AMMASSAMENTO - RICOVERO)
-  706 Area di emergenza (ATTESA)
-  198 Infrastruttura di connessione
-  001 Infrastruttura di accessibilità
-  080 Aggregato strutturale
-  017 Unità strutturale interferente appartenente ad un AS
-  005 Unità strutturale non interferente appartenente ad un AS
-  016 Unità strutturale interferente isolata

Zone suscettibili di amplificazioni locali

-  FA 0.1-0.5s = 1.1 - 1.2
-  FA 0.1-0.5s = 1.3 - 1.4
-  FA 0.1-0.5s = 1.5 - 1.6
-  FA 0.1-0.5s = 1.7 - 1.8
-  FA 0.1-0.5s = 1.9 - 2.0
-  FA 0.1-0.5s = 2.1 - 2.2
-  FA 0.1-0.5s = 2.3 - 2.4
-  FA 0.1-0.5s >= 2.5

Zone suscettibili di instabilità

-  ZSI.Q Zona di suscettibilità per liquefazione 0<IL<=2
-  ZSI.Q Zona di suscettibilità per liquefazione 2<IL<=5
-  ZSI.Q Zona di suscettibilità per liquefazione IL>5

0 500 1000 Metri

