

ANALISI DELLA CONDIZIONE LIMITE PER L'EMERGENZA (CLE)

Scala 1:3.000
(Frazioni)

Regione Emilia-Romagna
Comune di Misano Adriatico






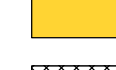
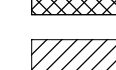






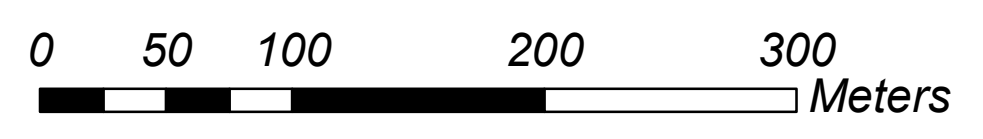
Regione	Soggetto realizzatore	Data
Emilia-Romagna	Antoniazzi - Studio Associato Dott. Geol. Alberto D. Antoniazzi Dott. Geol. Aldo Antoniazzi Dott. Geol. Marco Batti Dott. Geol. Andrea Castagnoli Dott. Ingeg. Arch. Sara Emmanuele Dott. Geol. Andrea Moro Dott. Geol. Francesco Strappone	Marzo 2018

Legenda

Codice Provincia: 099
Codice Comune: 005

Sistema di gestione dell'emergenza

-  Edificio strategico
-  Area di emergenza (AMMASSAMENTO)
-  Area di emergenza (RICOVERO)
-  Area di emergenza (AMMASSAMENTO - RICOVERO)
-  Infrastruttura di connessione
-  Infrastruttura di accessibilità
-  Aggregato strutturale interferente
-  Unità strutturale interferente appartenente ad un AS
-  Unità strutturale non interferente appartenente ad un AS
-  Unità strutturale interferente isolata
-  Confine comunale



Base cartografica: DBTR2013 Regione Emilia - Romagna

