

Carta lito-morfologica Montescudo (RN) - fraz. Albereto

(scala 1:5000)

Legenda

Punti di indagine




Aree Riquil Urbana



COPERTURE_POL

 frana attiva

 frana quiescente

 deposito di versante

GEOLOGIA_PUN


 stratigrafia diritta


GEOLOGIA_LIN


 faglia o contatto stratigrafico

Unità geologiche

 Argille Azzurre

 Argille Azzurre - membro delle Arenarie di Borello - litofacies arenaceo-pelitica

 Argille Azzurre - membro delle Arenarie di Borello - litofacies pelitico-arenacea

 Formazione di Tetto

 Tripoli e Marne tripolacee

