

# Carta lito-morfologica Montescudo (RN) - fraz. Trarivi

(scala 1:5000)

## Legenda

Punti di indagine




Aree Riquil Urbana




COPERTURE\_POL

 Subsistema di Ravenna

 Unità di Modena

 frana attiva

 frana quiescente

 deposito di versante

 conoide torrentizio


GEOLOGIA\_PUN

 stratificazione diritta

GEOLOGIA\_LIN

 faglia o contatto stratigrafico

Unità geologiche

 Argille Azzurre - membro delle Arenarie di Borello - litofacies arenaceo-pelitica

 Argille Azzurre - membro delle Arenarie di Borello - litofacies pelitico-arenacea

