


Carta delle Vs Montescudo (RN) (Scala 1:5000)

Legenda

Vs




Aree Riquadrate Urbane



COPERTURE


 Subsistema di Ravenna

 Frana attiva

 Frana quiescente

 Deposito di versante

Unità geologiche

 Formazione di Tetto

 Schlier

 Tripoli e Marne tripolacee

 Tripoli e Marne tripolacee - litofacies arenacea

