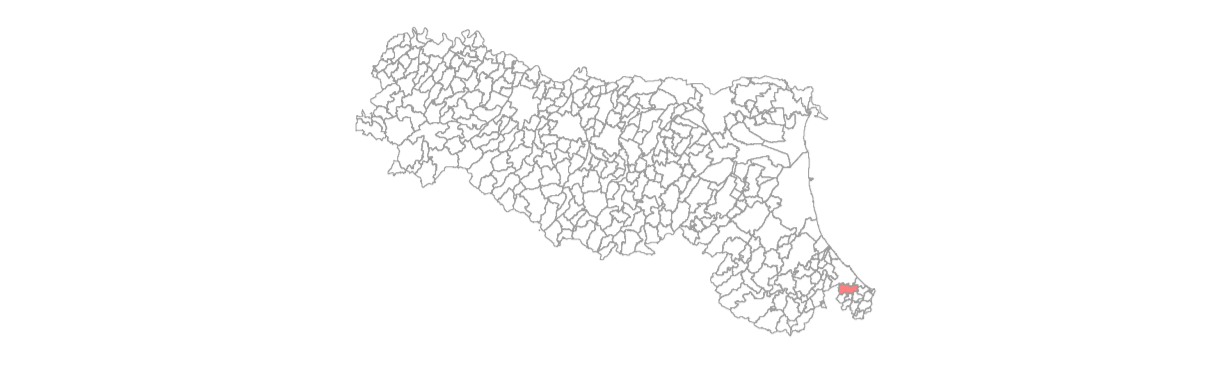




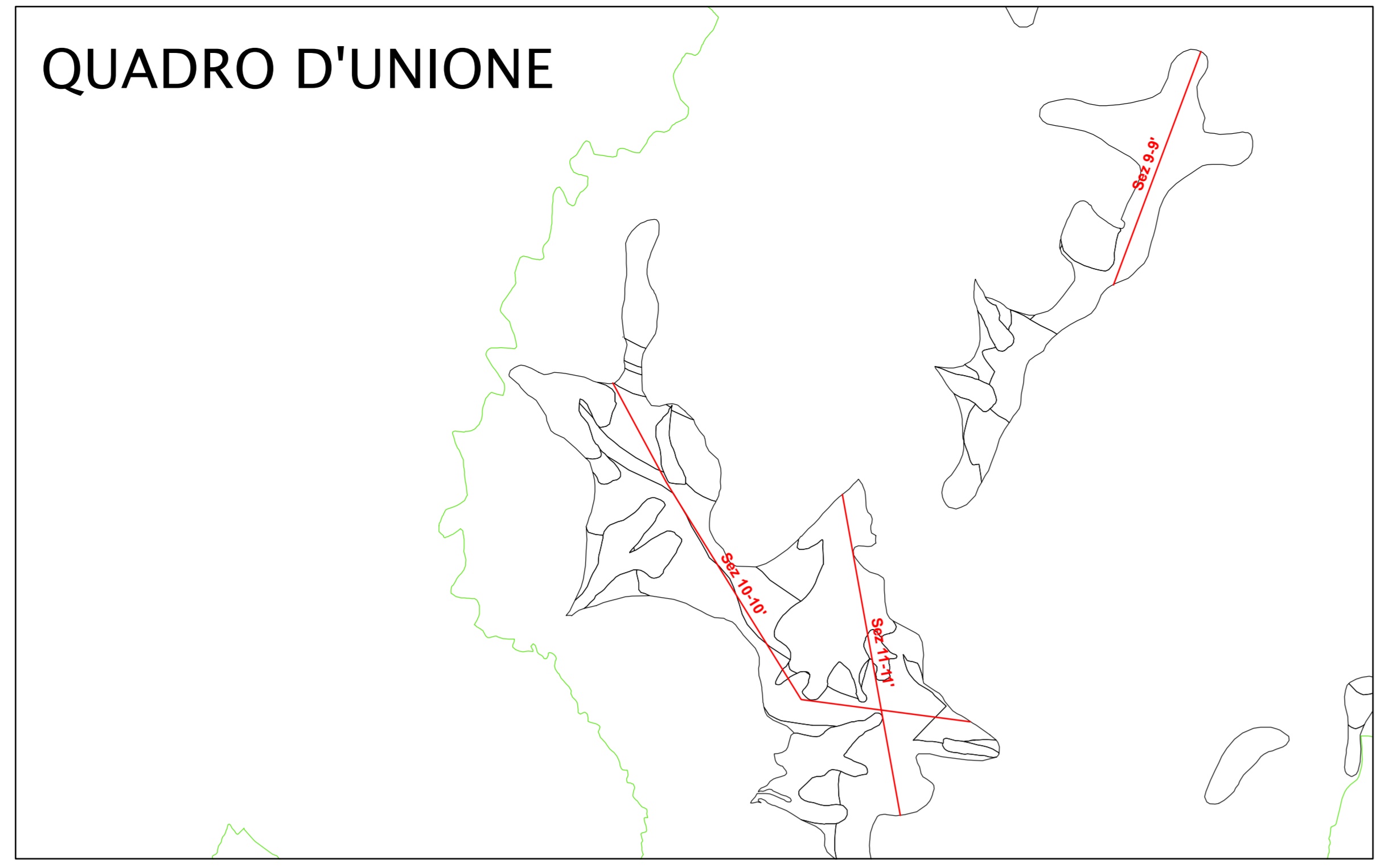
MICROZONAZIONE SISMICA

Sezioni geologiche tecniche

Regione Emilia-Romagna
Comune di Saludecio



Regione	Soggetto realizzatore	Data
	Responsabile: Dott. Geol. Paolo Ciacci Gruppo di lavoro: Dott. Geol. Fabio Varmoni Dott. Arch. Silvia Malpassi Dott. Geol. Fausto Capacci	Settembre 2020



Legenda

Instabilità di versante
 Complessa - Attiva
 Complessa - quiescente

Terreni di copertura
 Argille inorganiche di medio-bassa plasticità, argille ghiaiose o sabbiose, argille limose, argille magre

Substrato geologico
 SPES Coesivo sovraconsolidato, stratificato fratturato / alterato
 SPALS Alternanza di litotipi, stratificati fratturati/alterati
 ALS Alternanza di litotipi, stratificati
 COS Coesivo sovraconsolidato, stratificato

Faglia diretta, non attiva - incerta

Scala orizzontale 1:2000
 Scala verticale 1:2000

